課長	係長	測量士	係

(分　筆　前) 確定面積平面圖 S＝1/600

ブロック番号 上荒田 112 号

新地名 町 丁目

昭 33 年 3 月 4 日

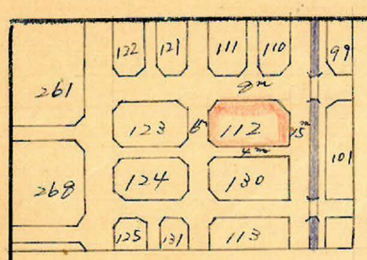

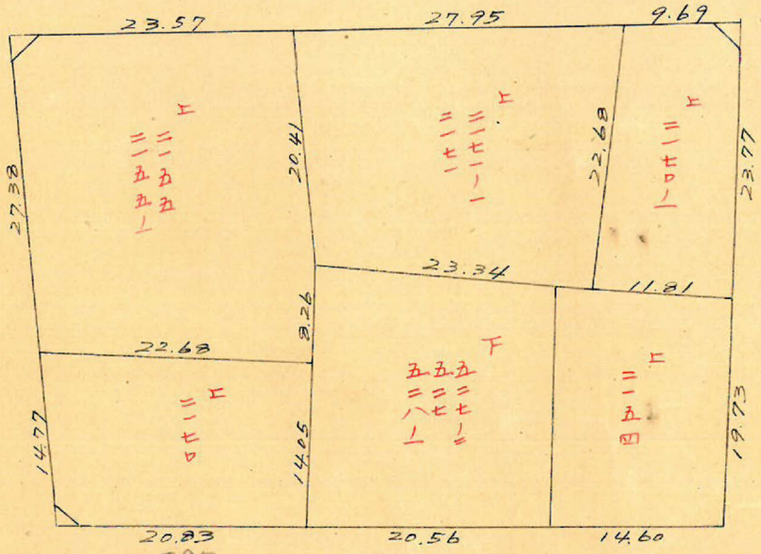

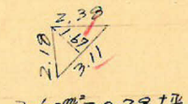

2.60m²＝0.78t平

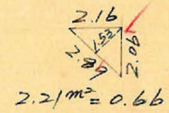

2.21m²＝0.66t平

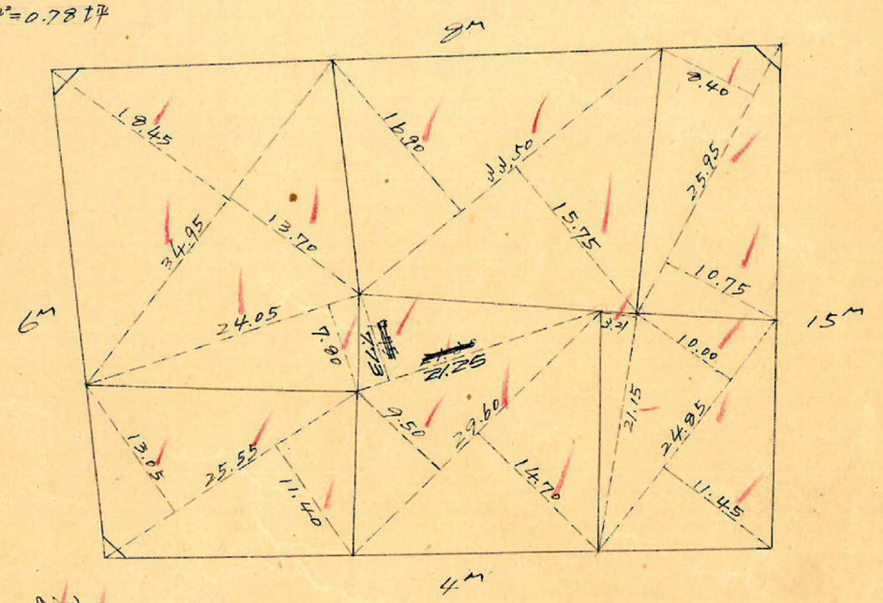

1.79
1.97
1.76m²＝0.53t平

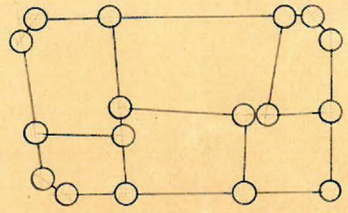

ロット 6 杭 17 本

この図面等は、土地区画整理事業に関する参考資料として提供しています。
○図面等は換地処分時のものであり、現在の状況とは異なる場合があります。
○図面等によって、境界等が確定されるものではありません。

この図面等は、土地区画整理事業に関する参考資料として提供しています。
○図面等は換地処分時のものであり、現在の状況とは異なる場合があります。
○図面等によって、境界等が確定されるものではありません。

上荒田 112 BL 縮尺 1/600 トラバー精度 1/1,000

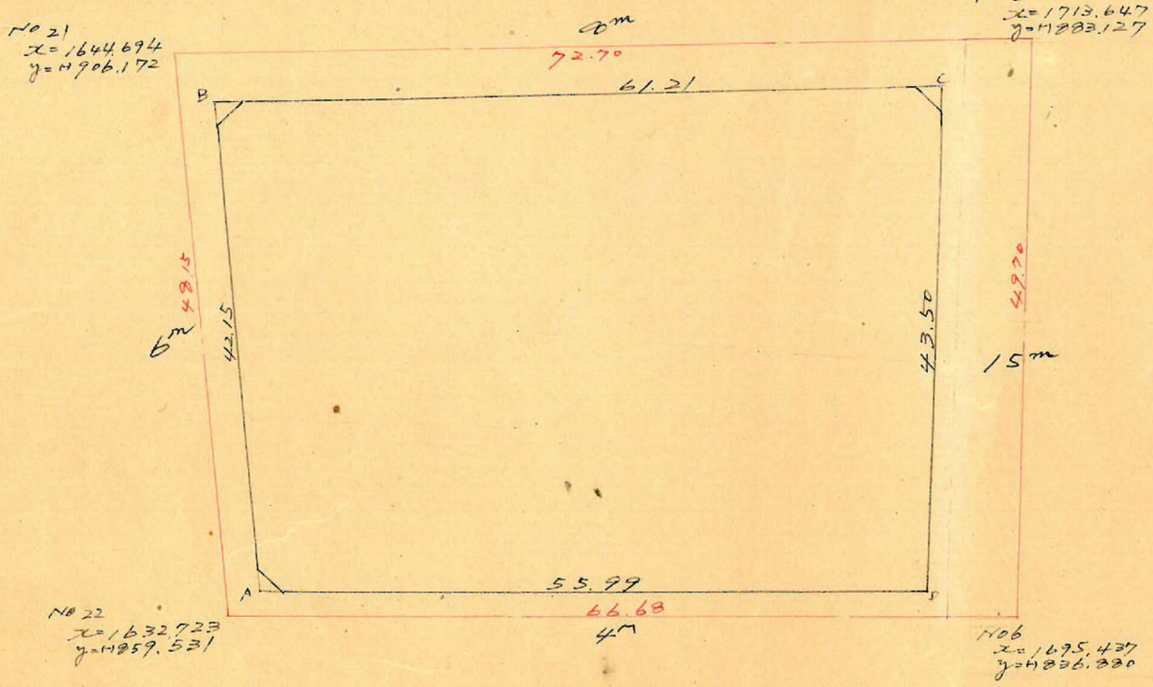

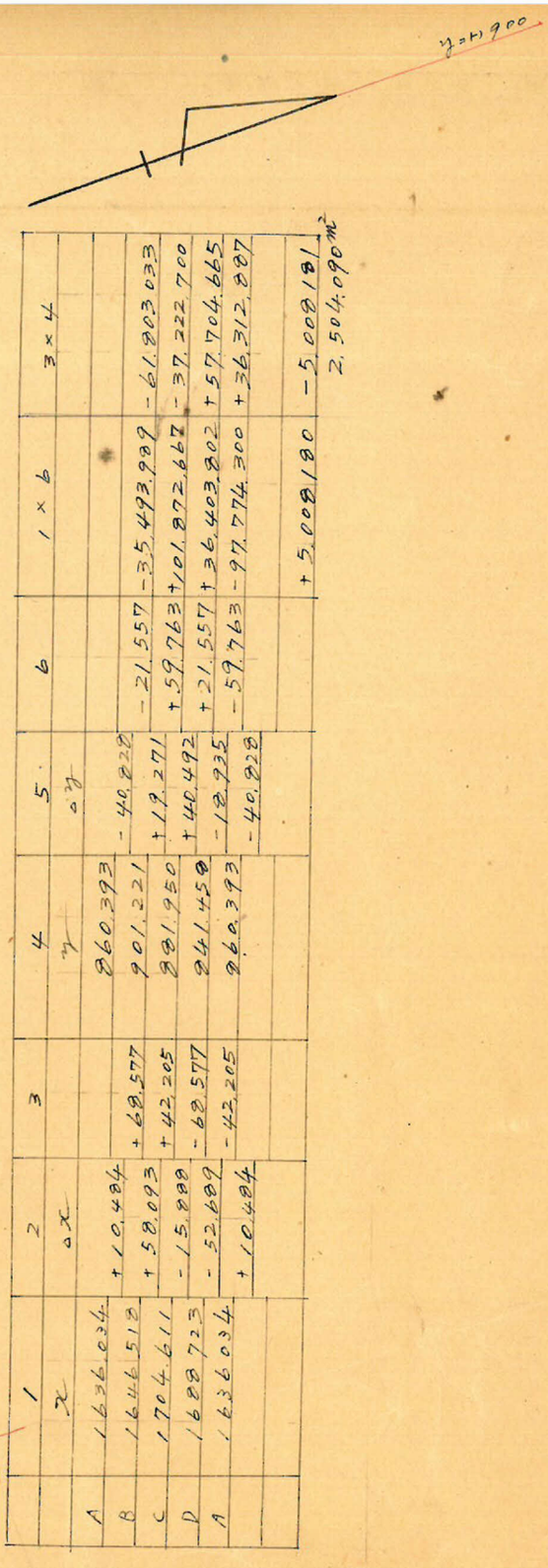

		1	2	3	4	5	6	1×6	3×4
		X	ΔX		Y	ΔY			
A	1636.034		+10.484	+68.577	260.393	-40.228	-21.557	-35.493.992	-61.803.033
B	1646.518		+58.093	+42.205	201.221	+19.271	+59.763	+101.872.667	-37.222.700
C	1704.611		-15.888	-68.577	281.950	+40.492	+21.557	+36.403.802	+57.704.665
D	1688.723		-52.682	-42.205	241.458	-12.235	-59.763	-97.774.300	+36.312.887
A	1636.034		+10.484		260.393	-40.228		+5.008.180	-5.008.181

2,504.090m²

合計面積 2504.09m²(×0.3025 ≒ 757.48坪) = 757.46坪
前原〃 2.60+1.76+2.21 = 6.57〃(× 〃 = 1.98〃) = 1.97〃
割込〃 = 755.49坪