課長	係長	測量士	係

(分筆前) 確定面積平面圖 S＝1/600

ブロック番号 [illegible] 53-1 号

新地名 町 丁目

年 月 日

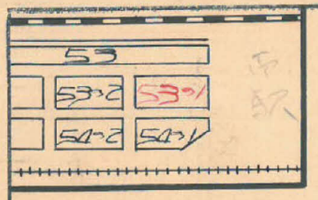

この図面等は、土地区画整理事業に関する参考資料として提供しています。
○図面等は換地処分時のものであり、現在の状況とは異なる場合があります。
○図面等によって、境界等が確定されるものではありません。

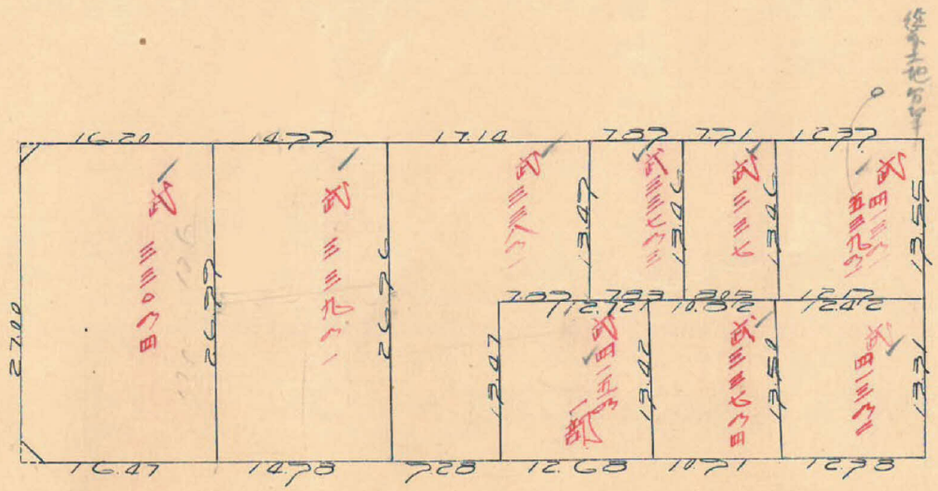

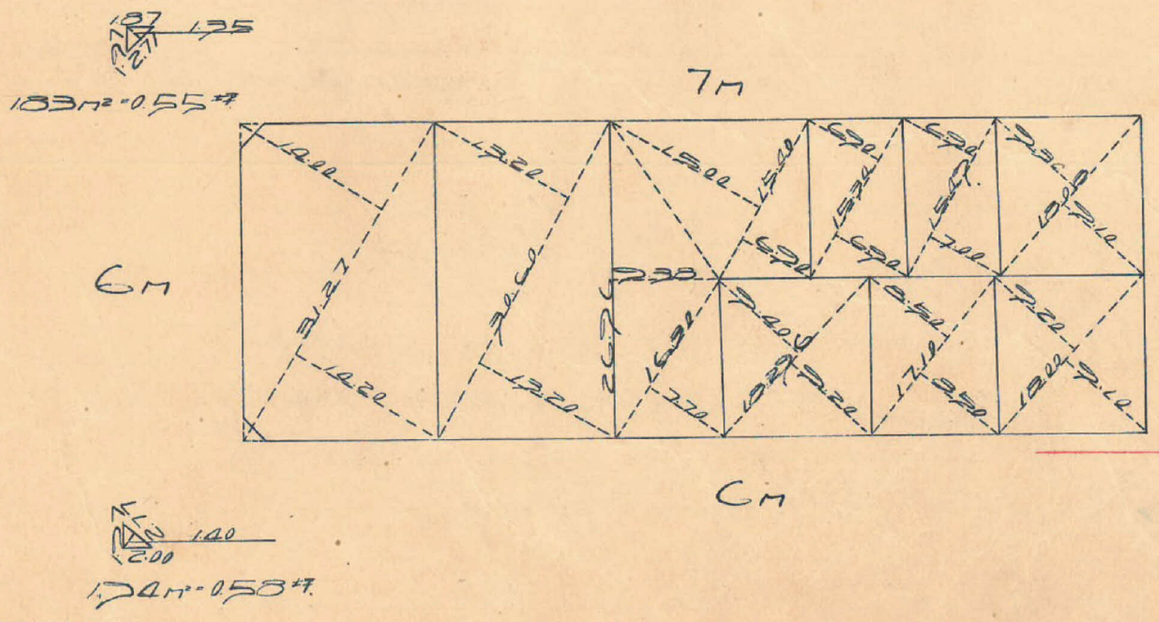

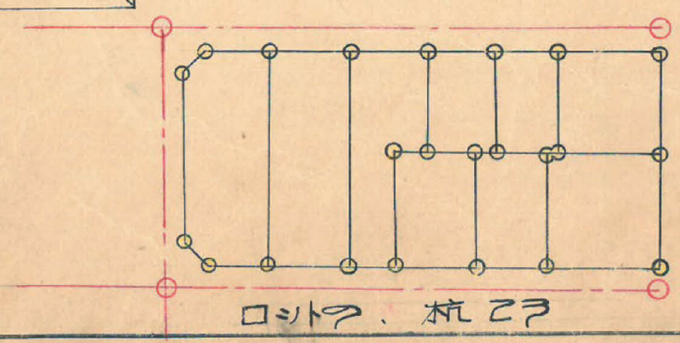

測量士	測量士	測量士	測量士
トラバー	直接測量	地積測量	測記

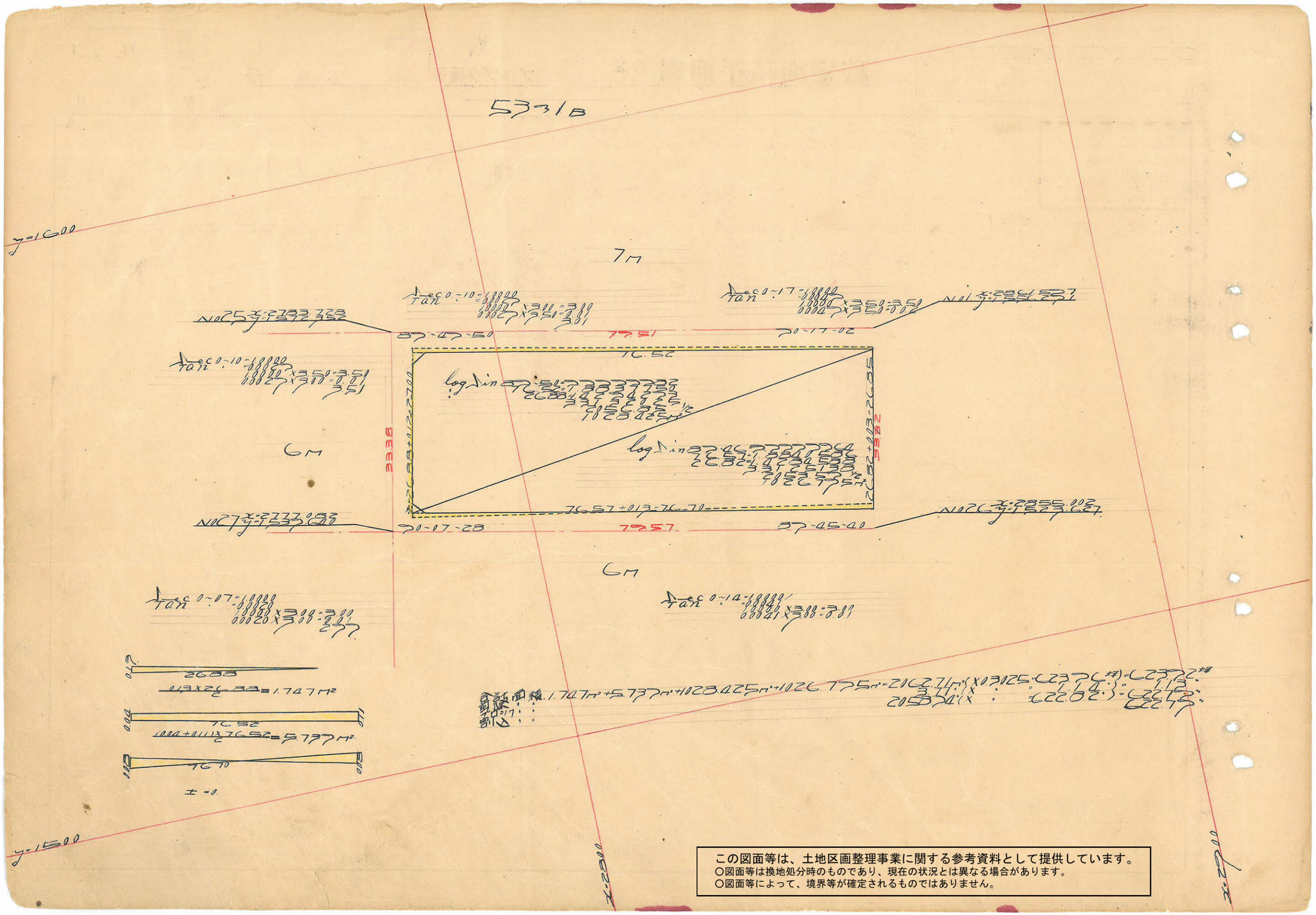
5331B
y=1600
7M
6M
6M
y=1500
87-47-50
17.51
70-17-02
70-17-28
17.57
87-45-40
16.52
76.57+0.13=76.70
33.38
33.55
26.88
1.747m²
16.52
5.737m²
76.70
±0
この図面等は、土地区画整理事業に関する参考資料として提供しています。
○図面等は換地処分時のものであり、現在の状況とは異なる場合があります。
○図面等によって、境界等が確定されるものではありません。