課長	係長	測量士	係

(分筆前) 確定面積平面圖 S＝1/600

ブロック番号 四 三州 54.C 号

新地名 町 丁目

年 月 日

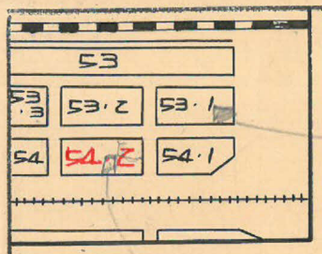

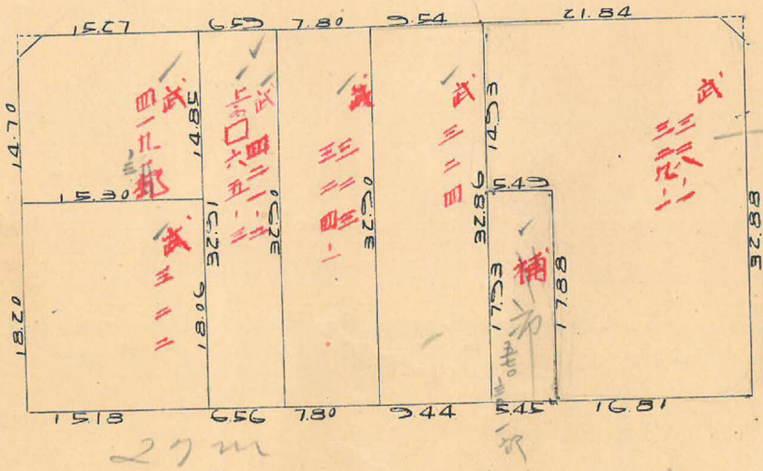

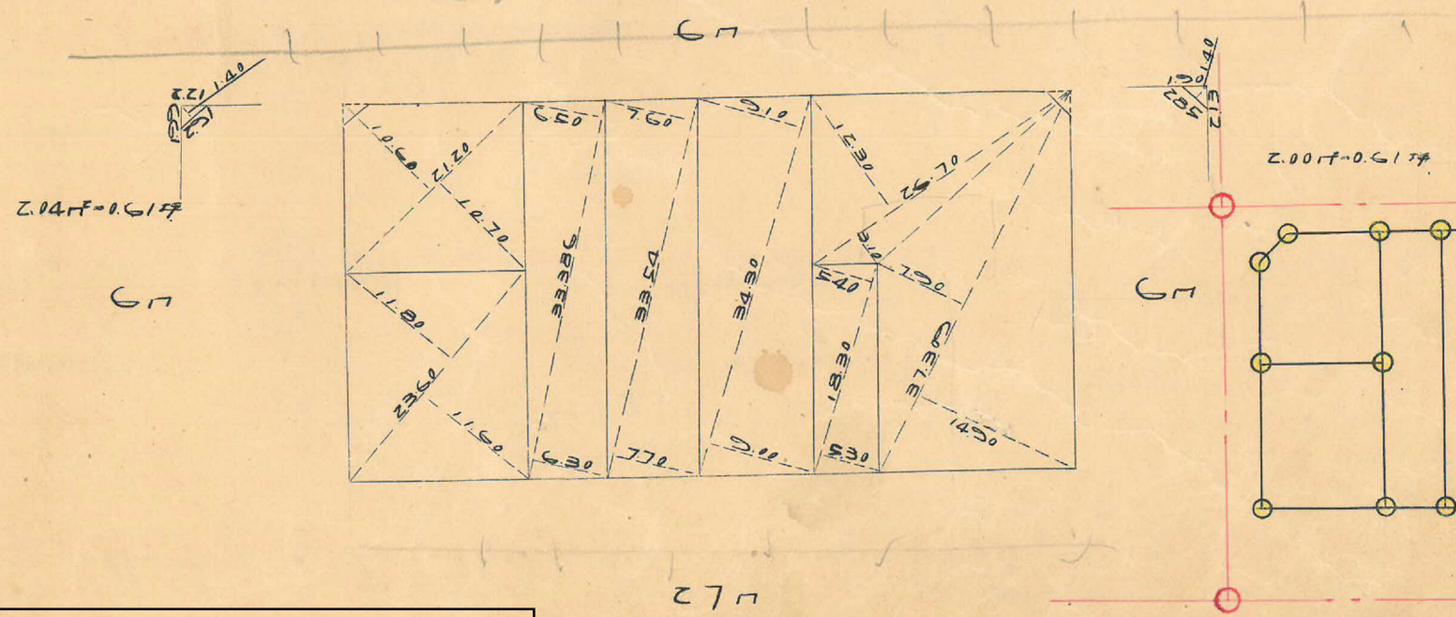

杭ロ　ロット.7

この図面等は、土地区画整理事業に関する参考資料として提供しています。
○図面等は換地処分時のものであり、現在の状況とは異なる場合があります。
○図面等によって、境界等が確定されるものではありません。
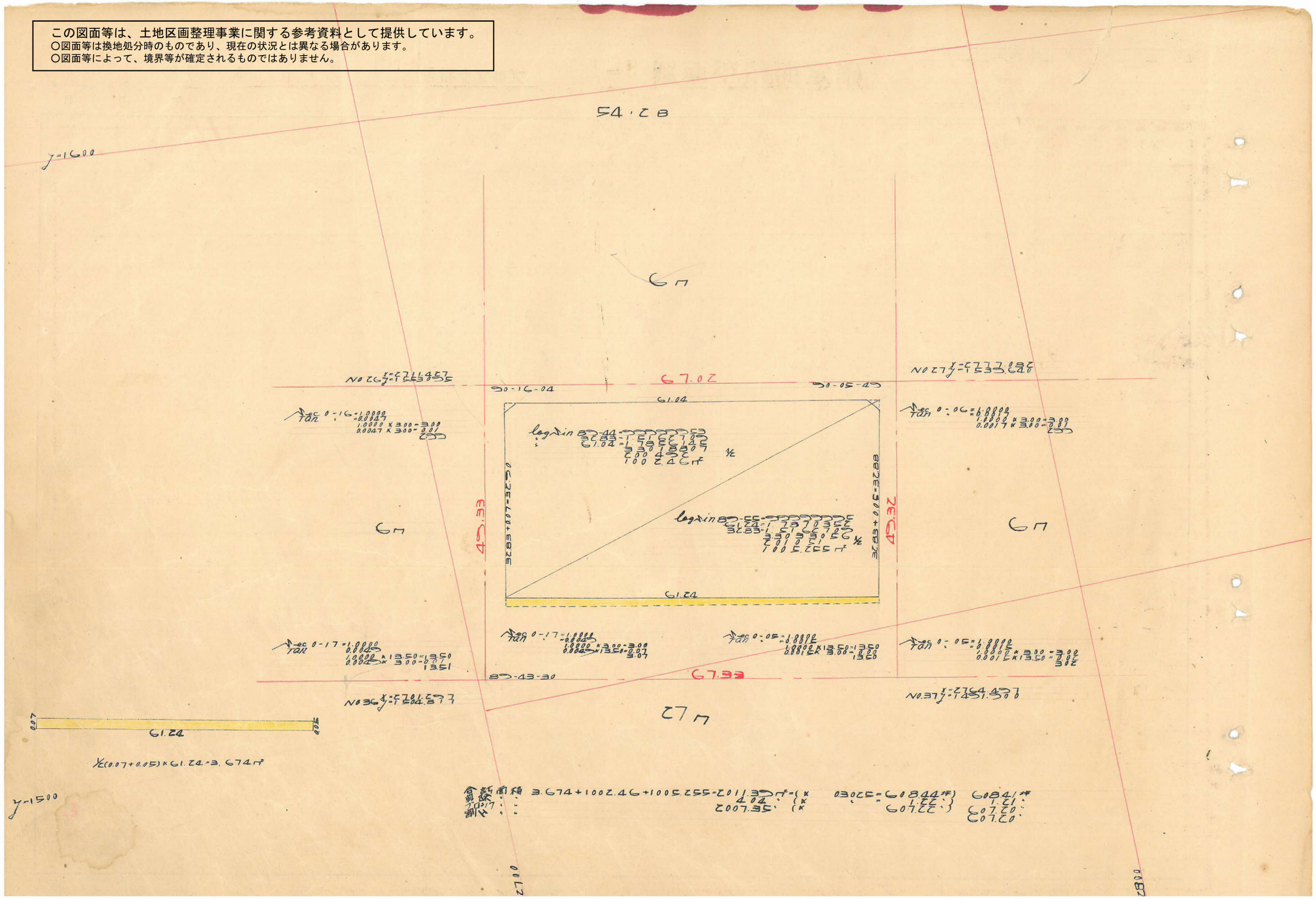
この図面等は、土地区画整理事業に関する参考資料として提供しています。
○図面等は換地処分時のものであり、現在の状況とは異なる場合があります。
○図面等によって、境界等が確定されるものではありません。