課長	係長	測量士	係
			武長屋

(分筆前) 確定面積平面圖 S＝1/600

ブロック番号 城南 70号

新地名 町 丁目

年 月 日

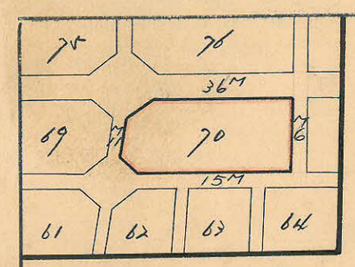

この図面等は、土地区画整理事業に関する参考資料として提供しています。
○図面等は換地処分時のものであり、現在の状況とは異なる場合があります。
○図面等によって、境界等が確定されるものではありません。

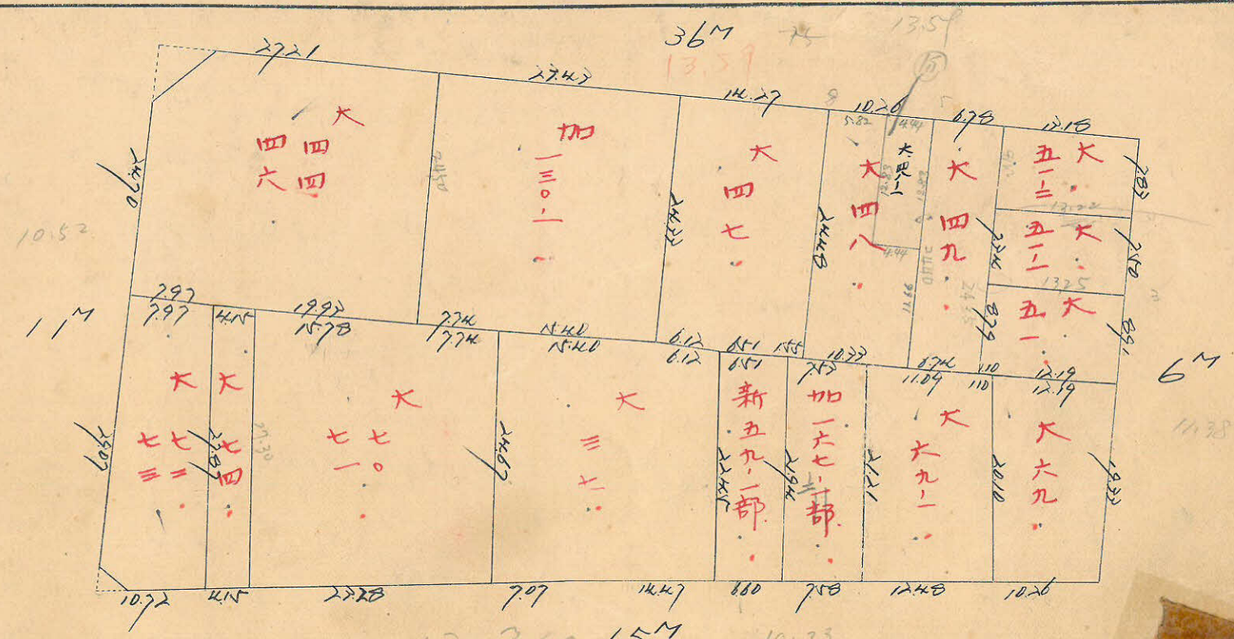

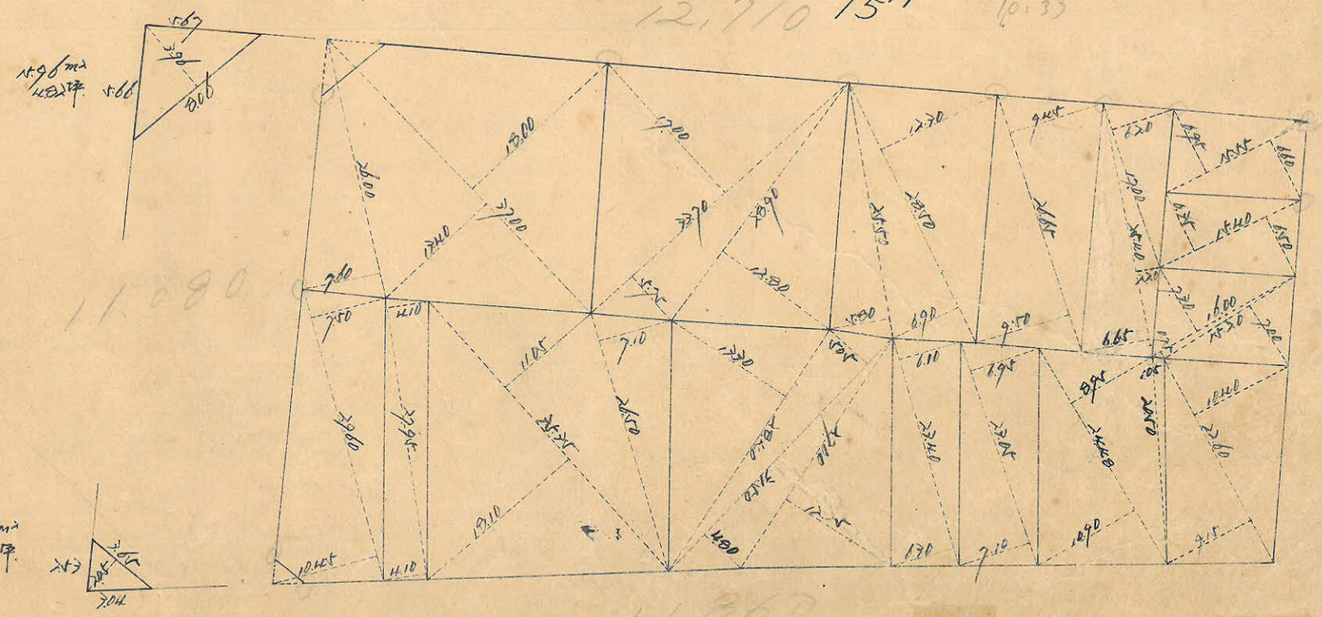

この図面等は、土地区画整理事業に関する参考資料として提供しています。
○図面等は換地処分時のものであり、現在の状況とは異なる場合があります。
○図面等によって、境界等が確定されるものではありません。

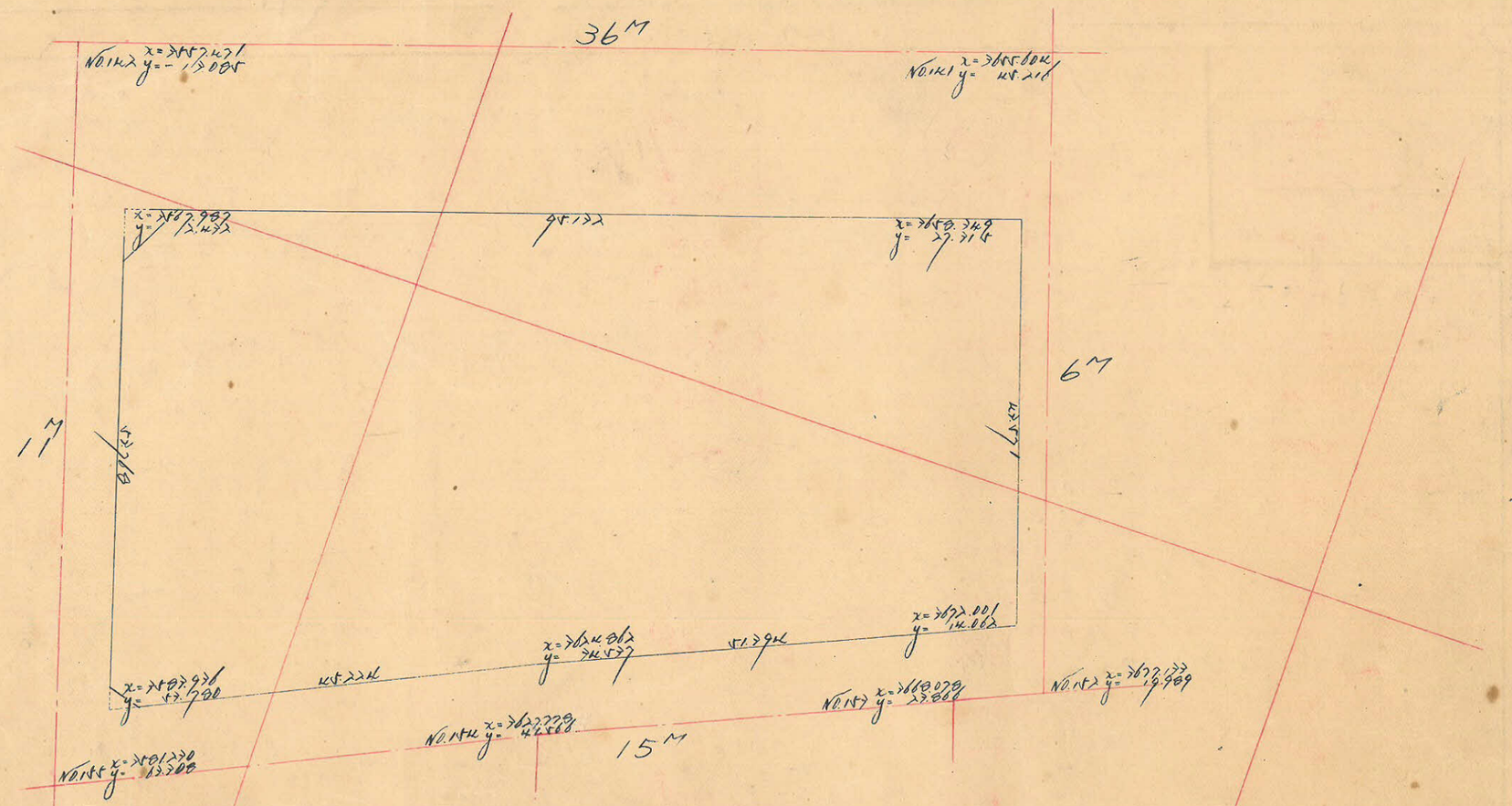

座標（縦距）			座標（経距）			倍面積	倍面積
[illegible]			[illegible]				
[illegible]	−40.926	−88.065	[illegible]	19.243	−39.718	1439972.269	3041.501
[illegible]	−47.179	−77.487	14.062	50.475	−61.852	227120.666	470.894
[illegible]	[illegible]	104.014	27.315	41.377	−11.670	4546.599	2841.142
[illegible]	90.362	74.413	2.432	−39.747	81.095	289445.906	180.972
[illegible]	−15.949	−56.875	53.780	−51.348	−32.105	1506282.265	3058.738
[illegible]	(−40.926)			(19.243)			
						924312037	924312037
							=461565M²

合計面積 = 461565M² = (×0.3025 = 1396.23坪) = 1396.16坪
剪除面積 = 15.96+3.74 = 19.70M² (×0.3025 = 5.95坪) = 5.95"
割込面積 = 455995M² = 1390.21坪