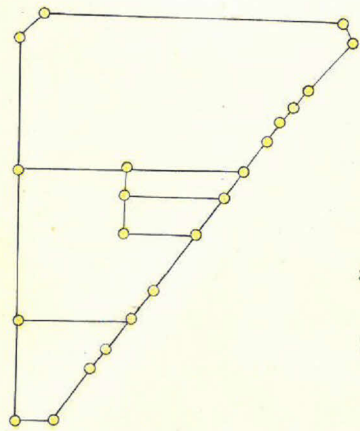
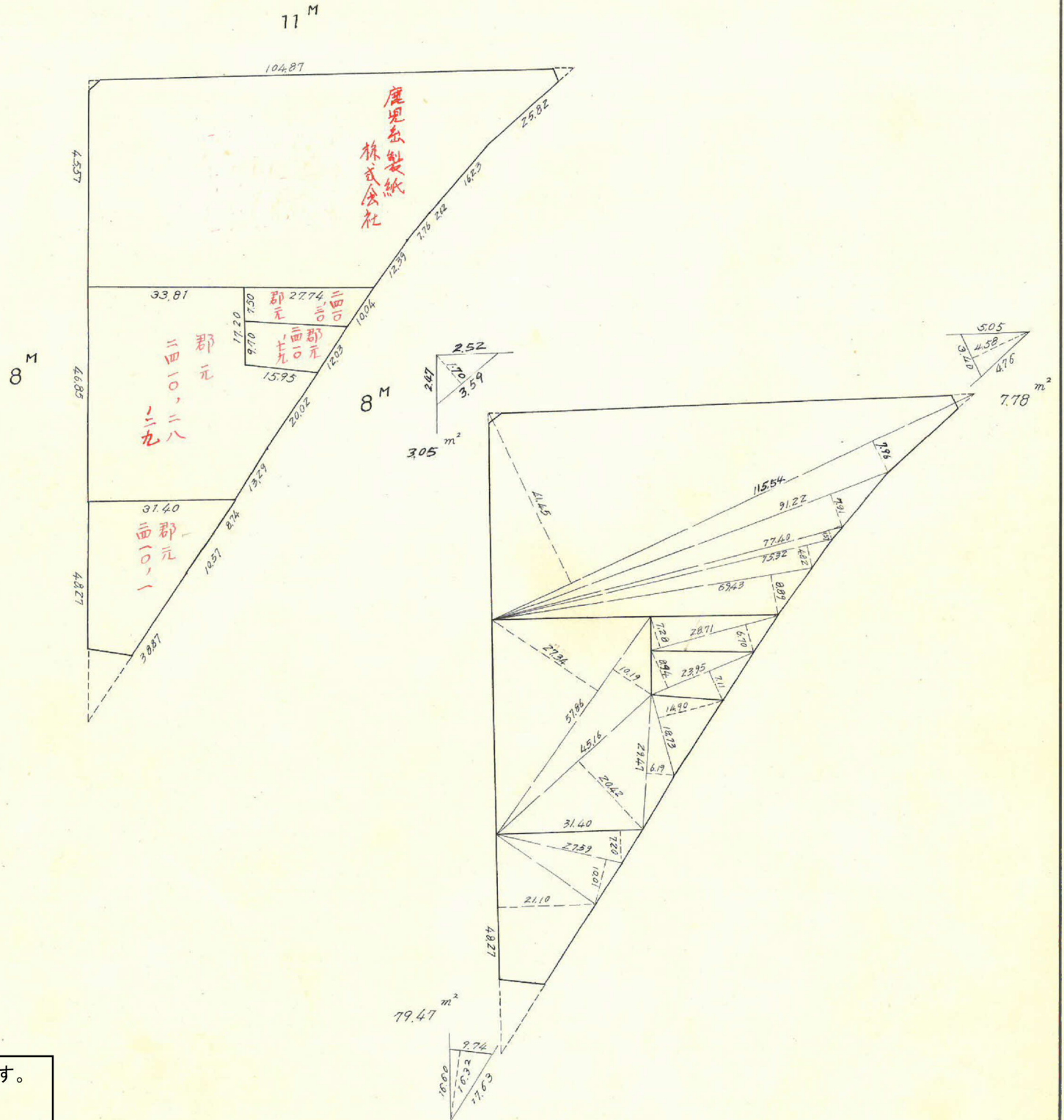

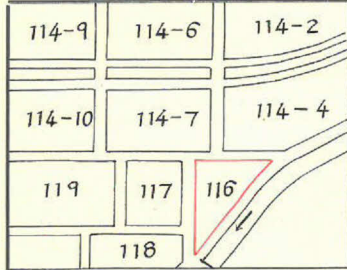


課長	係長	測量士	係

(分筆前)
確定面積平面図 $S = \frac{1}{1200}$

ブロック番号 **宇宿** **116** 号

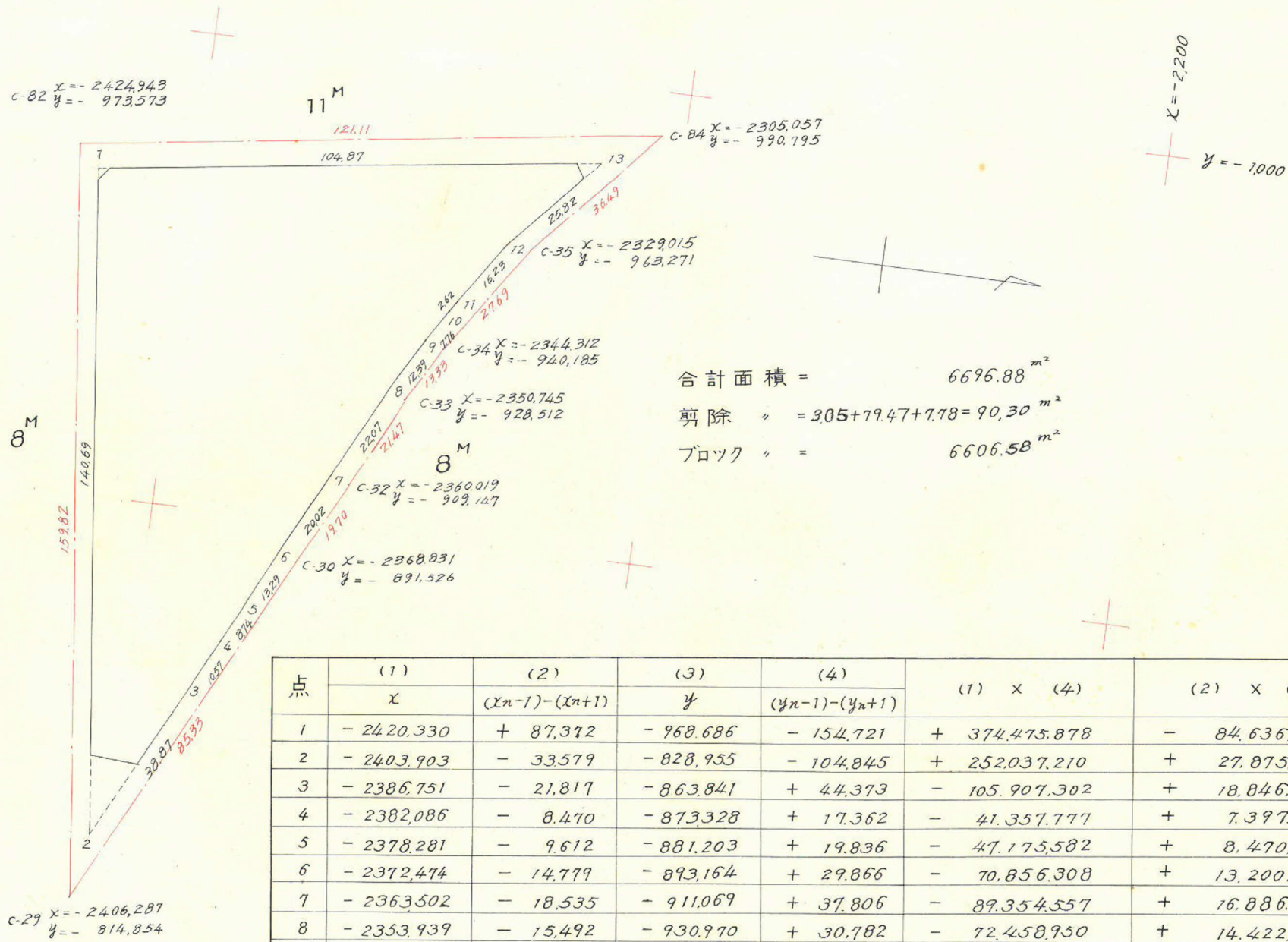
新地名 町 丁目
 年 月 日



杭 22
 ロツト 5

この図面等は、土地区画整理事業に関する参考資料として提供しています。
 ○図面等は換地処分時のものであり、現在の状況とは異なる場合があります。
 ○図面等によって、境界等が確定されるものではありません。

この図面等は、土地区画整理事業に関する参考資料として提供しています。
 ○図面等は換地処分時のものであり、現在の状況とは異なる場合があります。
 ○図面等によって、境界等が確定されるものではありません。



合計面積 = 6696.88 m²
 剪除 " = 305 + 79.47 + 7.78 = 90.30 m²
 ブロック " = 6606.58 m²

点	(1)	(2)	(3)	(4)	(1) × (4)	(2) × (3)
	X	(X _{n-1}) - (X _{n+1})	Y	(Y _{n-1}) - (Y _{n+1})		
1	-2420.330	+ 87.372	- 960.686	- 154.721	+ 374.475.878	- 84.636.033
2	-2403.903	- 33.579	- 828.955	- 104.845	+ 252.037.210	+ 27.875.480
3	-2386.751	- 21.817	- 863.841	+ 44.373	- 105.907.302	+ 18.846.419
4	-2382.086	- 8.470	- 873.328	+ 17.362	- 41.357.777	+ 7.397.088
5	-2378.281	- 9.612	- 881.203	+ 19.836	- 47.175.582	+ 8.470.123
6	-2372.474	- 14.779	- 893.164	+ 29.866	- 70.856.308	+ 13.200.071
7	-2363.502	- 18.535	- 911.069	+ 37.806	- 89.354.557	+ 16.886.664
8	-2353.939	- 15.492	- 930.970	+ 30.782	- 72.458.950	+ 14.422.587
9	-2348.010	- 10.025	- 941.851	+ 17.473	- 41.026.779	+ 9.442.056
10	-2343.914	- 5.551	- 948.443	+ 8.776	- 20.570.189	+ 5.264.807
11	-2342.459	- 10.599	- 950.627	+ 15.605	- 36.554.073	+ 10.075.696
12	-2333.315	- 25.928	- 964.048	+ 33.049	- 77.113.727	+ 24.995.837
13	-2316.531	+ 87.015	- 983.676	+ 4.638	- 10.744.071	- 85.594.567
1						
		+ 174.387		+ 259.566	+ 626,513.088	+ 156,836,828
					- 613,113,315	- 170,230,600
					+ 13,393,773	+ 13,393,772

1/2 = 6696.886 m²