課長	係長	測量士	係

(分　筆　前)
確定面積平面図 S＝1/600

ブロック番号 中央 47 号

新地名 町 丁目

27 年 4 月 7 日 再製
35 4 16

この図面等は、土地区画整理事業に関する参考資料として提供しています。
○図面等は換地処分時のものであり、現在の状況とは異なる場合があります。
○図面等によって、境界等が確定されるものではありません。

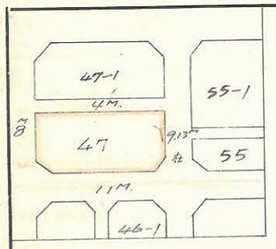

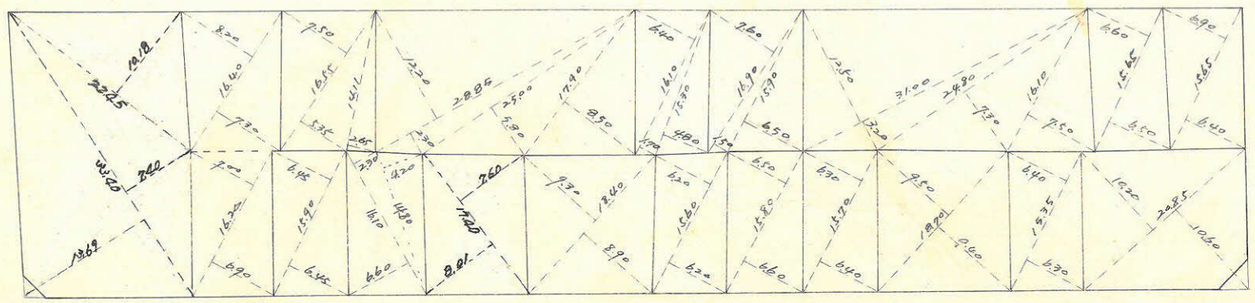

216㎡=0.65坪

410㎡=1.24坪

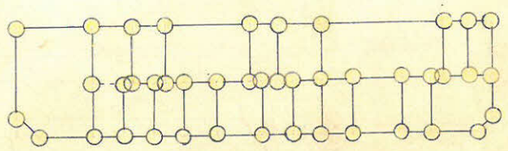

杭43本 ロス 1.9

この図面等は、土地区画整理事業に関する参考資料として提供しています。
○図面等は換地処分時のものであり、現在の状況とは異なる場合があります。
○図面等によって、境界等が確定されるものではありません。

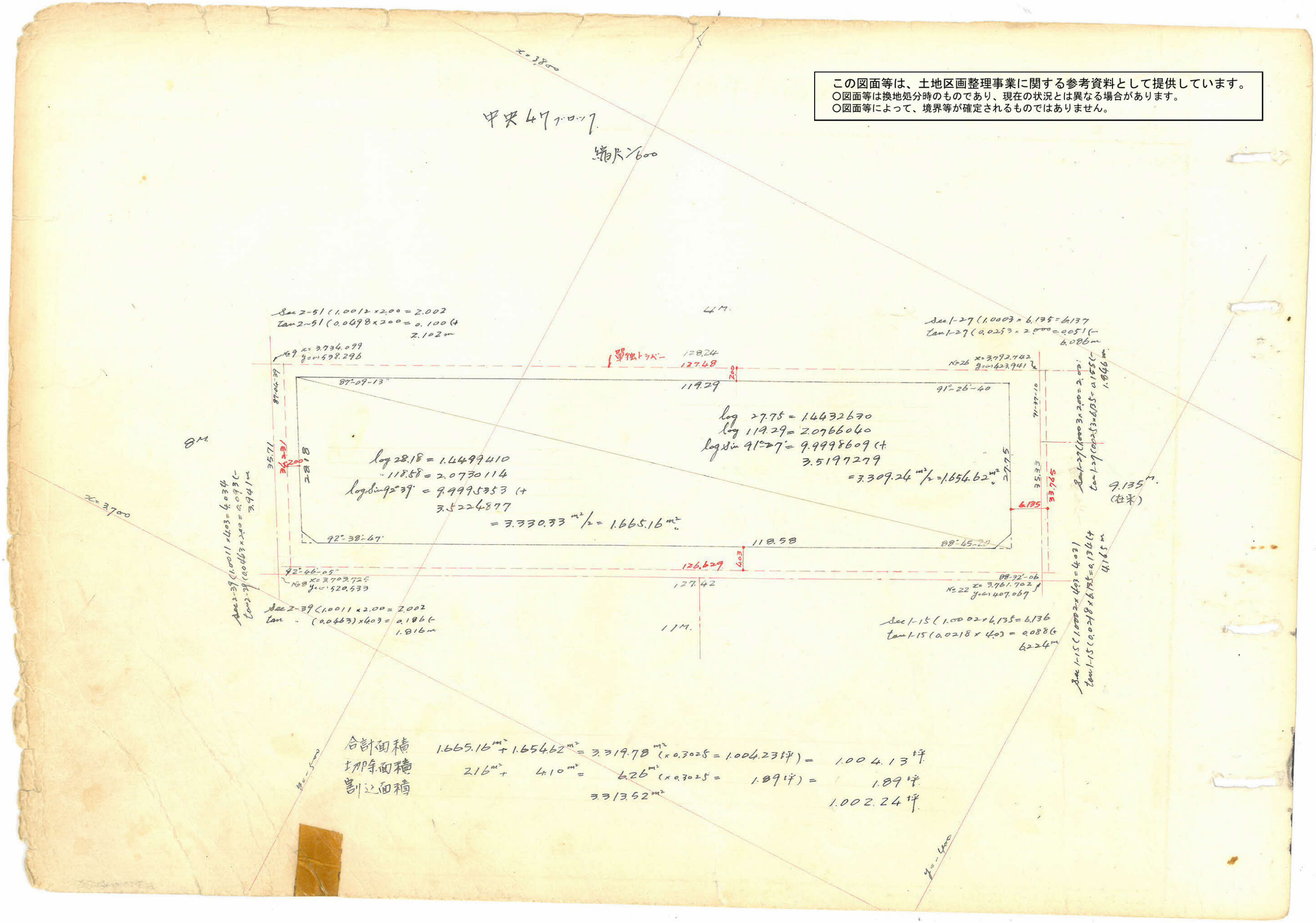

合計面積	1.665.16 m² + 1.654.62 m² = 3.319.78 m²	(×0.3025 = 1.004.23坪) =	1.004.13坪
切除面積	2.16 m² + 4.10 m² = 6.26 m²	(×0.3025 = 1.89坪) =	1.89坪
割込面積	3.313.52 m²		1.002.24坪