

|    |    |     |   |
|----|----|-----|---|
| 課長 | 係長 | 測量士 | 係 |
|    |    |     |   |

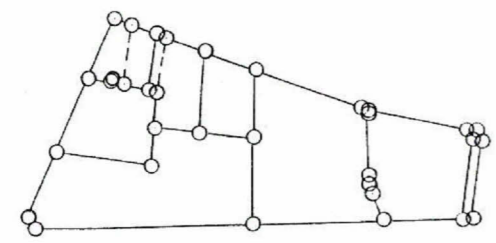
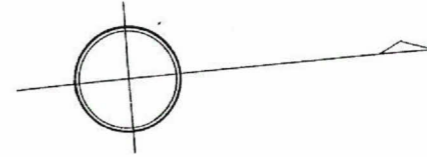
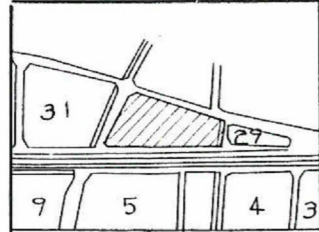
確定面積平面図  $S = \frac{1}{500}$

ブロック番号 笹貫

30号

上福元町

新地名 町 丁目  
東谷山一丁目 6  
年 月 日



この図面等は、土地区画整理事業に関する参考資料として提供しています。  
 ○図面等は換地処分時のものであり、現在の状況とは異なる場合があります。  
 ○図面等によって、境界等が確定されるものではありません。