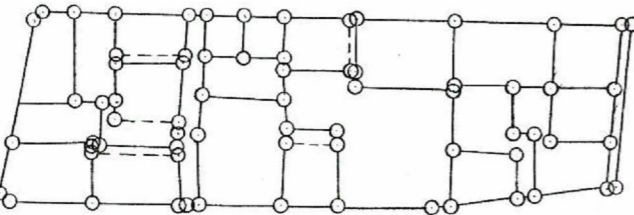
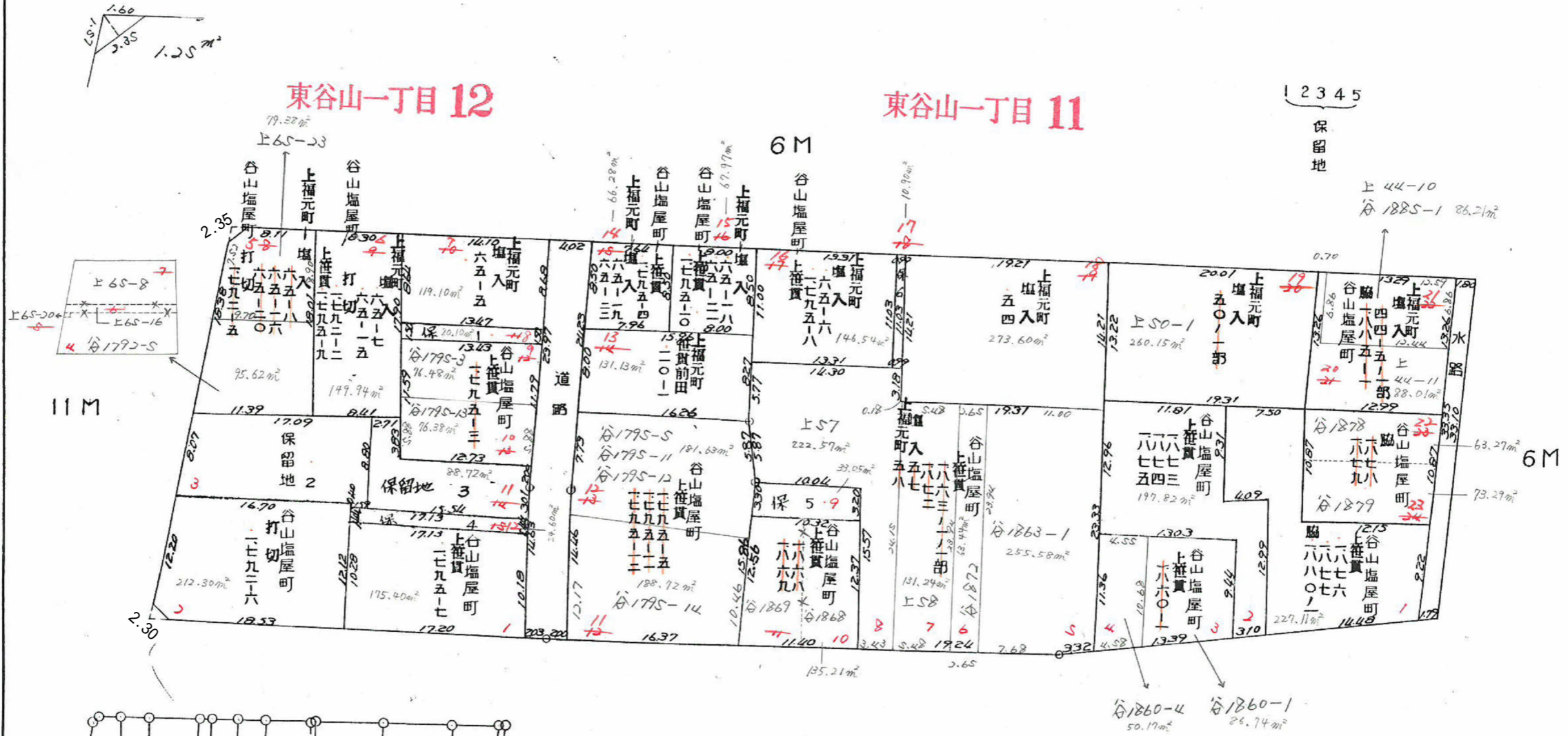
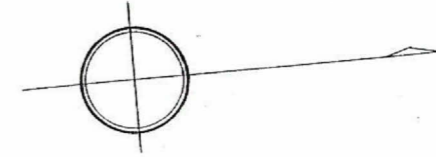
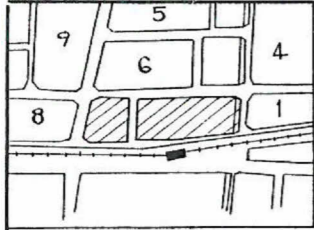


係	係	測量士	係

確定面積平面図 $S = \frac{1}{500}$

ブロック番号 笹貫 7号
上福元町・谷山塩屋町

新地名 町 丁目 11 12
東谷山一丁目
年 月 日



この図面等は、土地区画整理事業に関する参考資料として提供しています。
○図面等は換地処分時のものであり、現在の状況とは異なる場合があります。
○図面等によって、境界等が確定されるものではありません。