

課長	係長	測量士	係

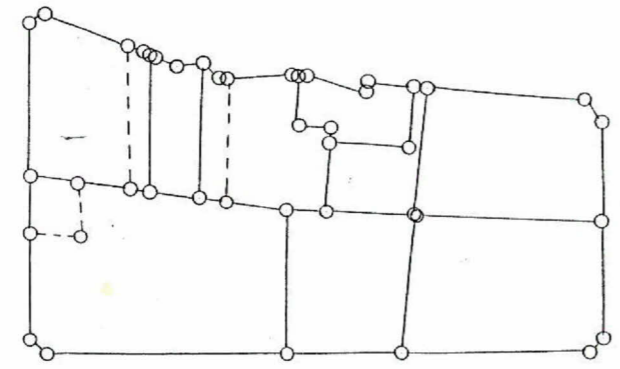
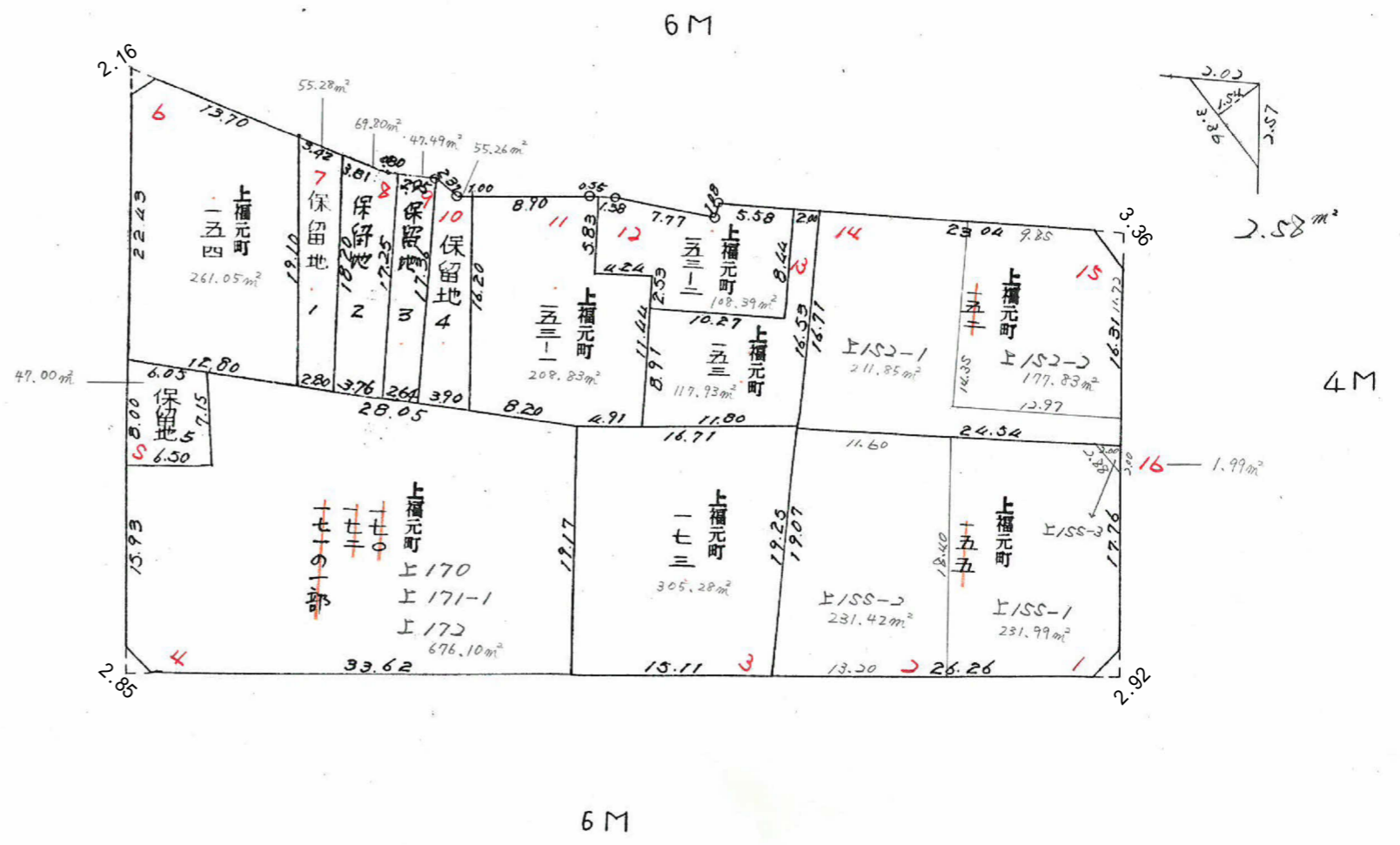

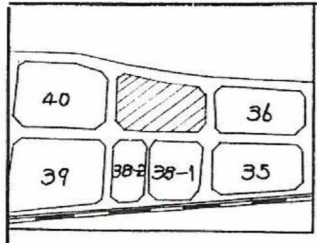
確定面積平面図 $S = \frac{1}{500}$

ブロック番号 徳貫

37号

上福元町

新地名 町 丁目
東谷山一丁目26
年 月 日



この図面等は、土地区画整理事業に関する参考資料として提供しています。
○図面等は換地処分時のものであり、現在の状況とは異なる場合があります。
○図面等によって、境界等が確定されるものではありません。