

| | | | | | |
|---|---|---|---|-----|---|
| 課 | 長 | 係 | 長 | 測量士 | 係 |
| | | | | | |

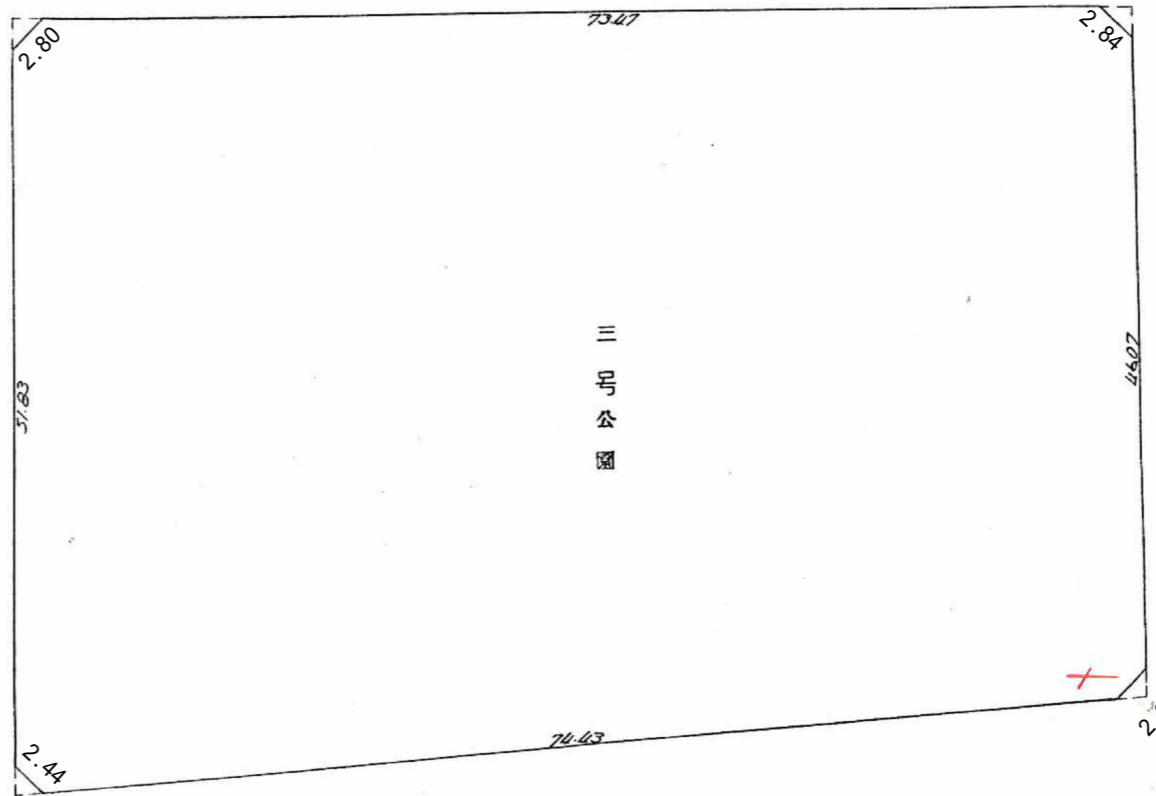
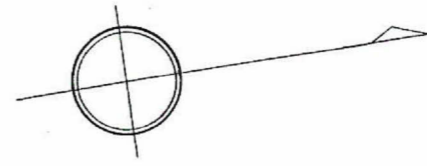
確定面積平面図 $S = \frac{1}{500}$

ブロック番号 笹貫

52 号
3号公園

新地名 町 丁目
東谷山一丁目 63
年 月 日

| | | |
|----|----|----|
| 54 | 51 | 48 |
| 53 | | 47 |
| | 27 | 26 |
| | 28 | 25 |

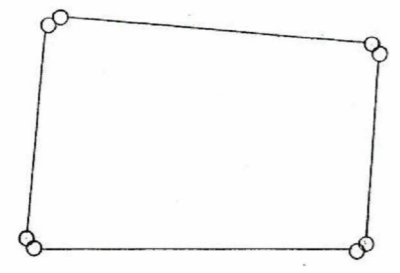


6M

6M

6M

4M



この図面等は、土地区画整理事業に関する参考資料として提供しています。
 ○図面等は換地処分時のものであり、現在の状況とは異なる場合があります。
 ○図面等によって、境界等が確定されるものではありません。