

課	長	係	長	測量士	係

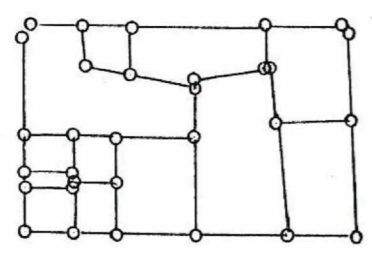
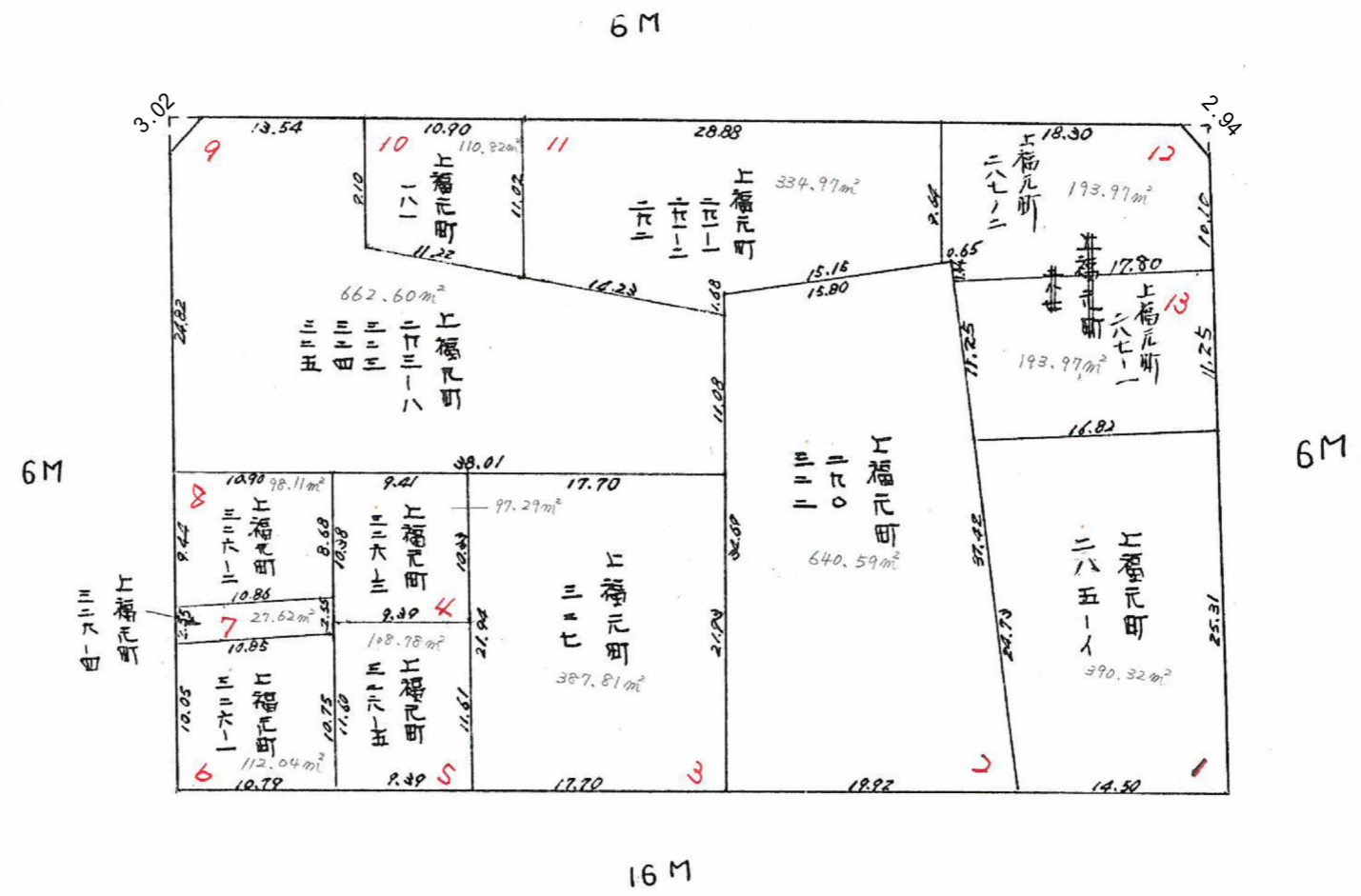
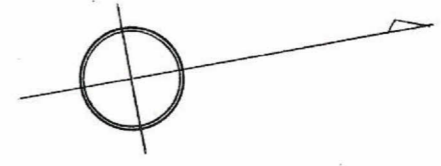
確定面積平面図 S = $\frac{1}{500}$

ブロック番号 51 50 号

新地名 町 丁目
東谷山一丁目 67
年 月 日 /

上福元町

55		49
54	51	48



この図面等は、土地区画整理事業に関する参考資料として提供しています。
 ○図面等は換地処分時のものであり、現在の状況とは異なる場合があります。
 ○図面等によって、境界等が確定されるものではありません。