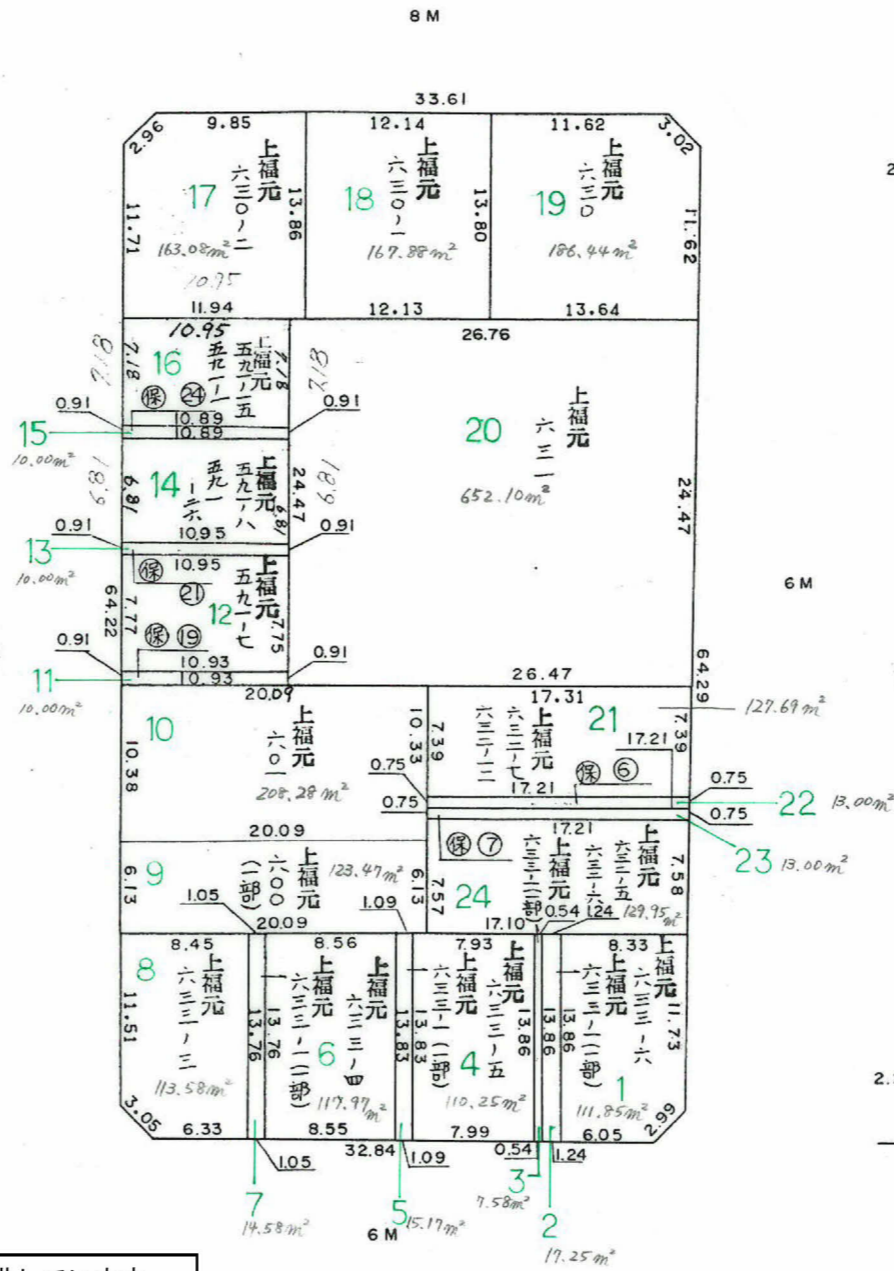
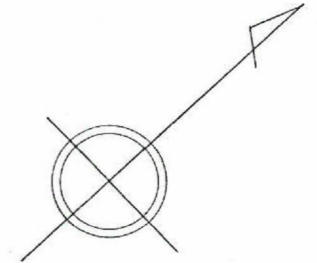
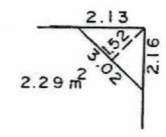
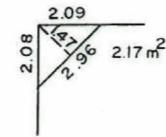
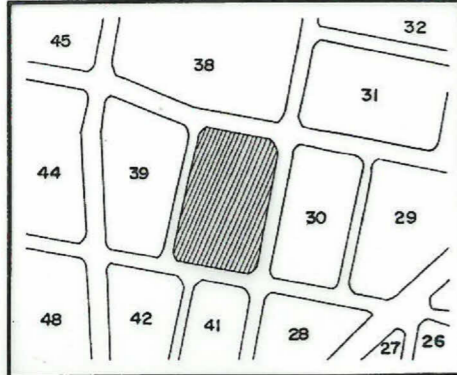


# 確定面積平面図 S=1/500

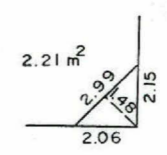
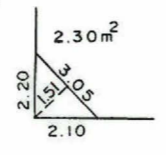
桜川地区 40ブロック

新東谷山町 二丁目  
地名

平成3年11月7日



12 ... 84.94m<sup>2</sup>  
 14 ... 74.35m<sup>2</sup>  
 16 ... 78.37m<sup>2</sup>



この図面等は、土地区画整理事業に関する参考資料として提供しています。  
 ○図面等は換地処分時のものであり、現在の状況とは異なる場合があります。  
 ○図面等によって、境界等が確定されるものではありません。

町名	東谷山2丁目
地番	31