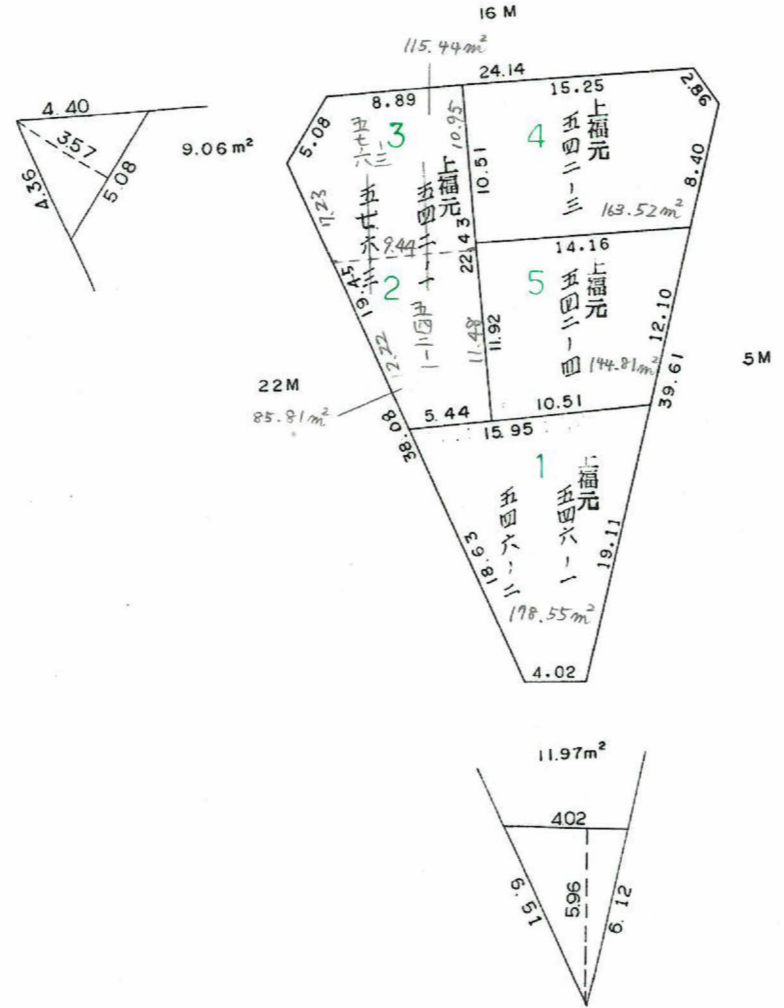
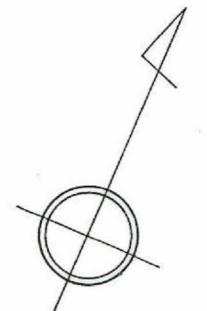
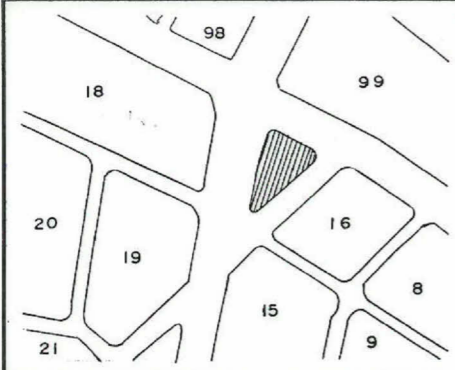


確定面積平面図 S=1/500

桜川地区 17ブロック

新東谷山町 二丁目

平成24年11月17日



この図面等は、土地区画整理事業に関する参考資料として提供しています。  
 ○図面等は換地処分時のものであり、現在の状況とは異なる場合があります。  
 ○図面等によって、境界等が確定されるものではありません。

町名	東谷山2丁目
地番	51