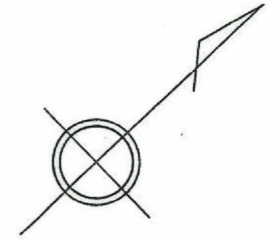
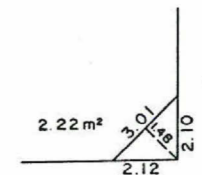
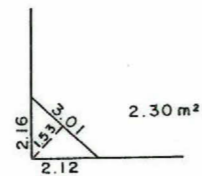
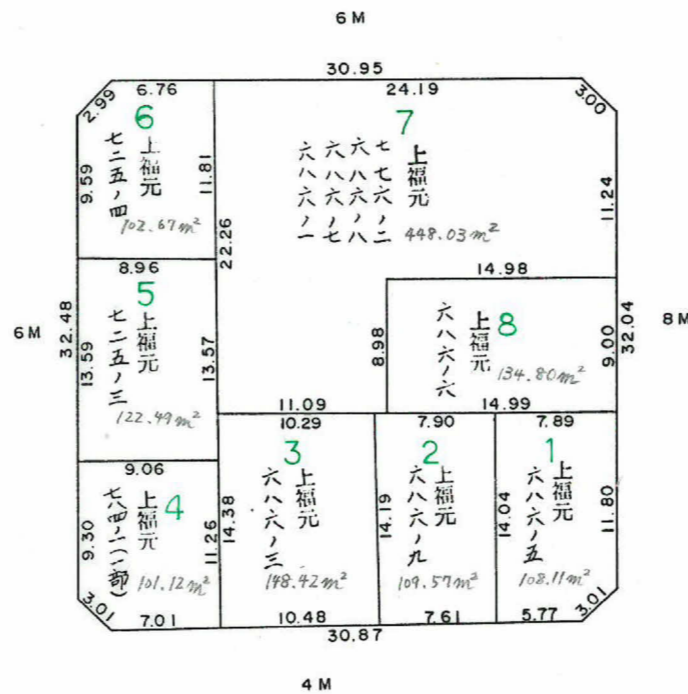
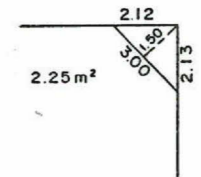
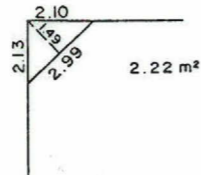
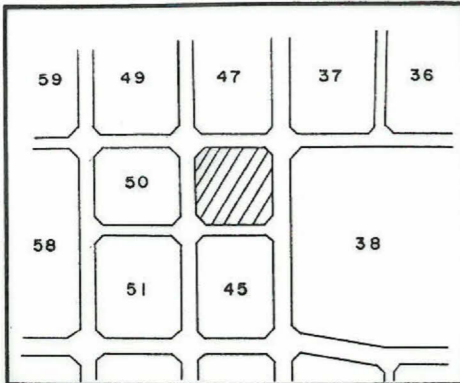


確定面積平面図 S=1/500

桜川 地区 46 ブロック

新地 東谷山 町 三丁目

平成 3 年 11 月 15 日
4 7 7



この図面等は、土地区画整理事業に関する参考資料として提供しています。
○図面等は換地処分時のものであり、現在の状況とは異なる場合があります。
○図面等によって、境界等が確定されるものではありません。

町名	東谷山3丁目
地番	10