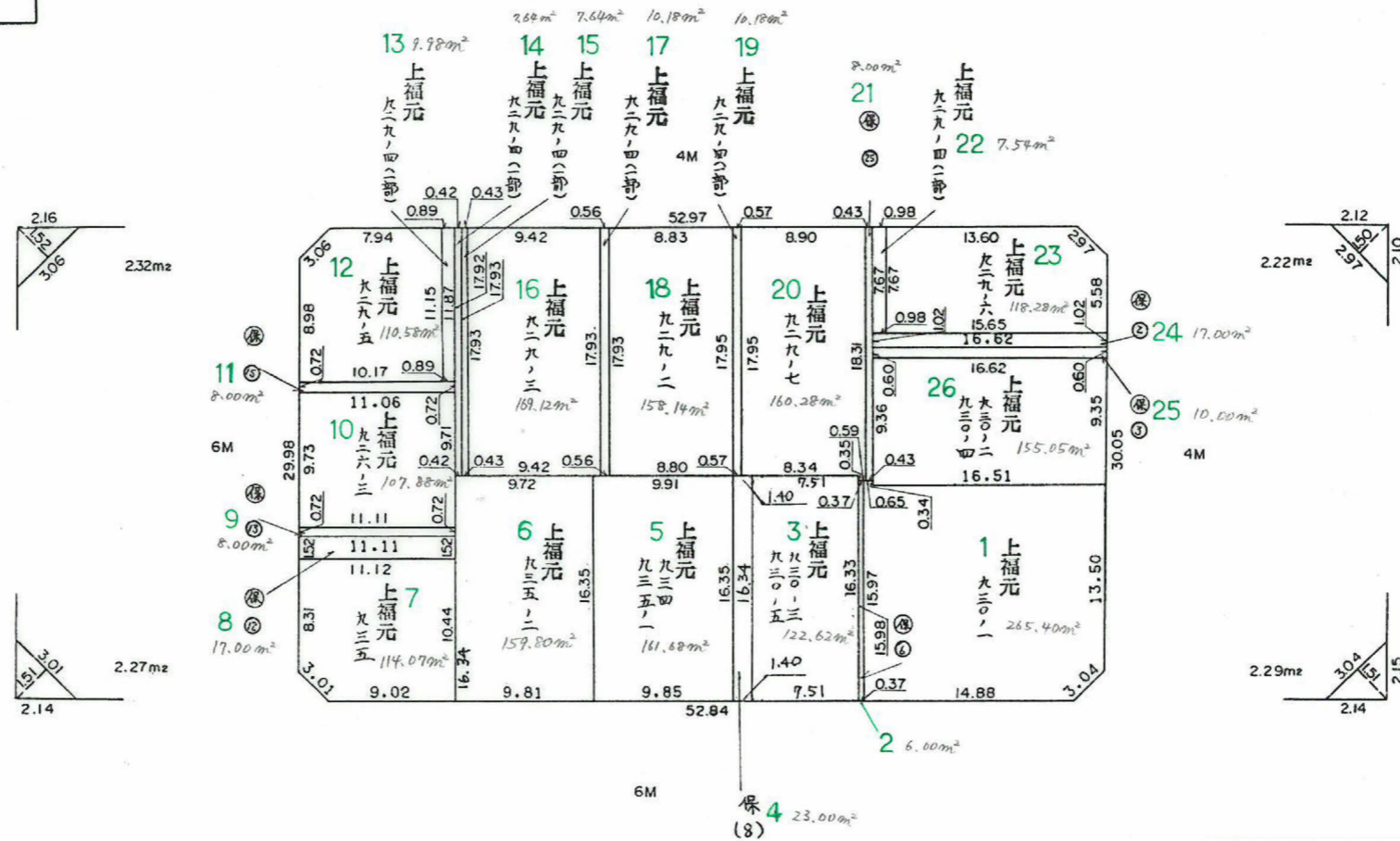
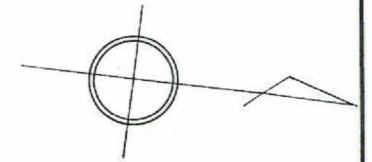
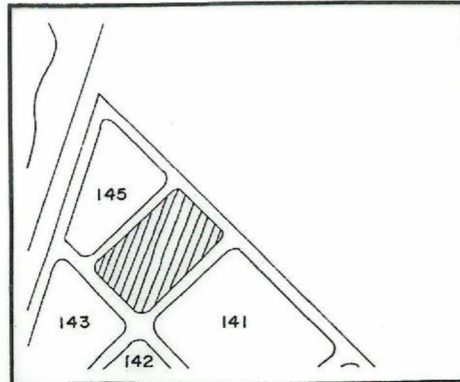


確定面積平面図 S=1/500

桜川地区 144 ブロック

新地 東谷山町 五丁目

平成 23 年 11 月 15 日



この図面等は、土地区画整理事業に関する参考資料として提供しています。
 ○図面等は換地処分時のものであり、現在の状況とは異なる場合があります。
 ○図面等によって、境界等が確定されるものではありません。

町名	東谷山5丁目
地番	42