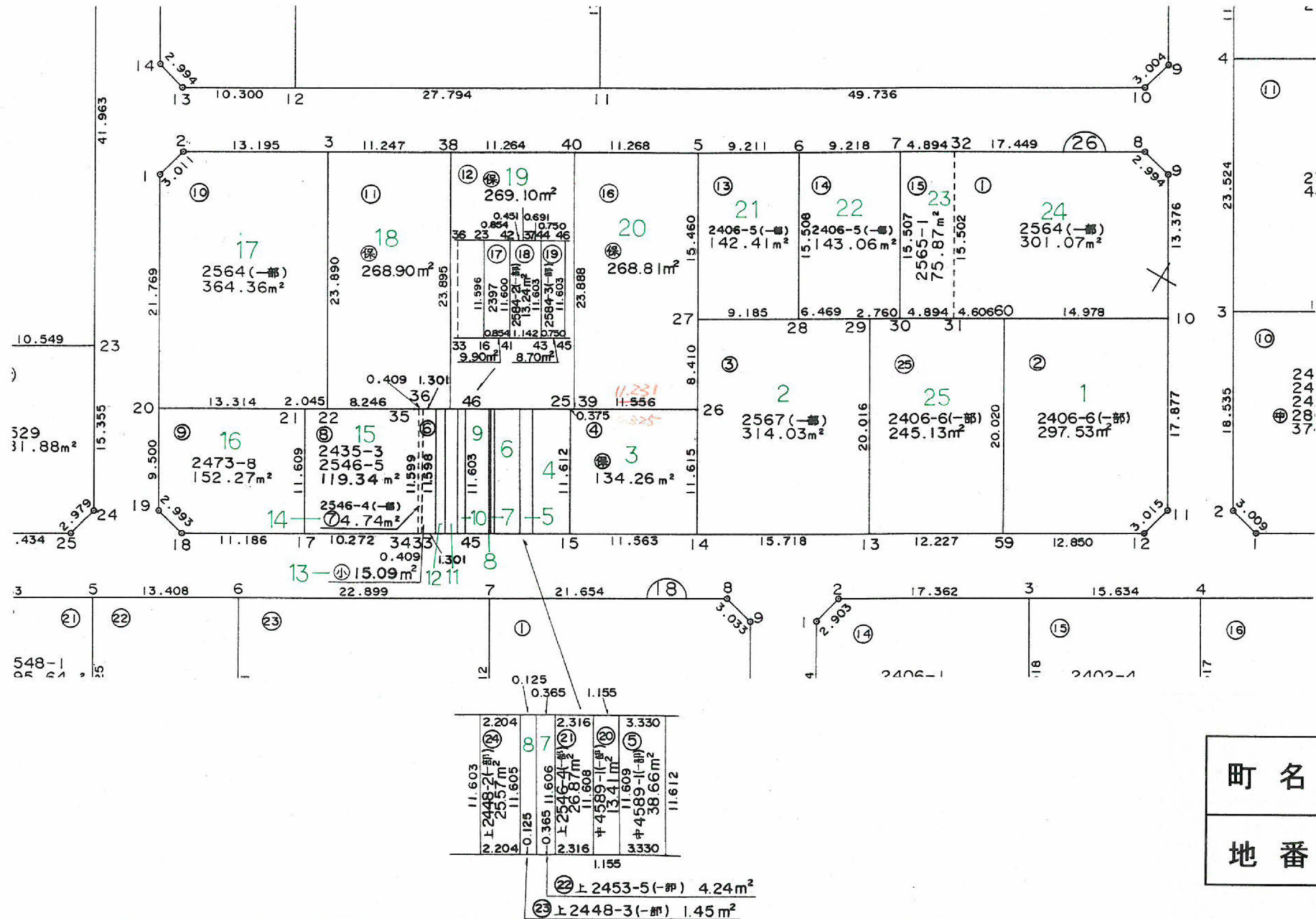
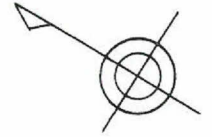


1 : 500

# 出来形確認原図

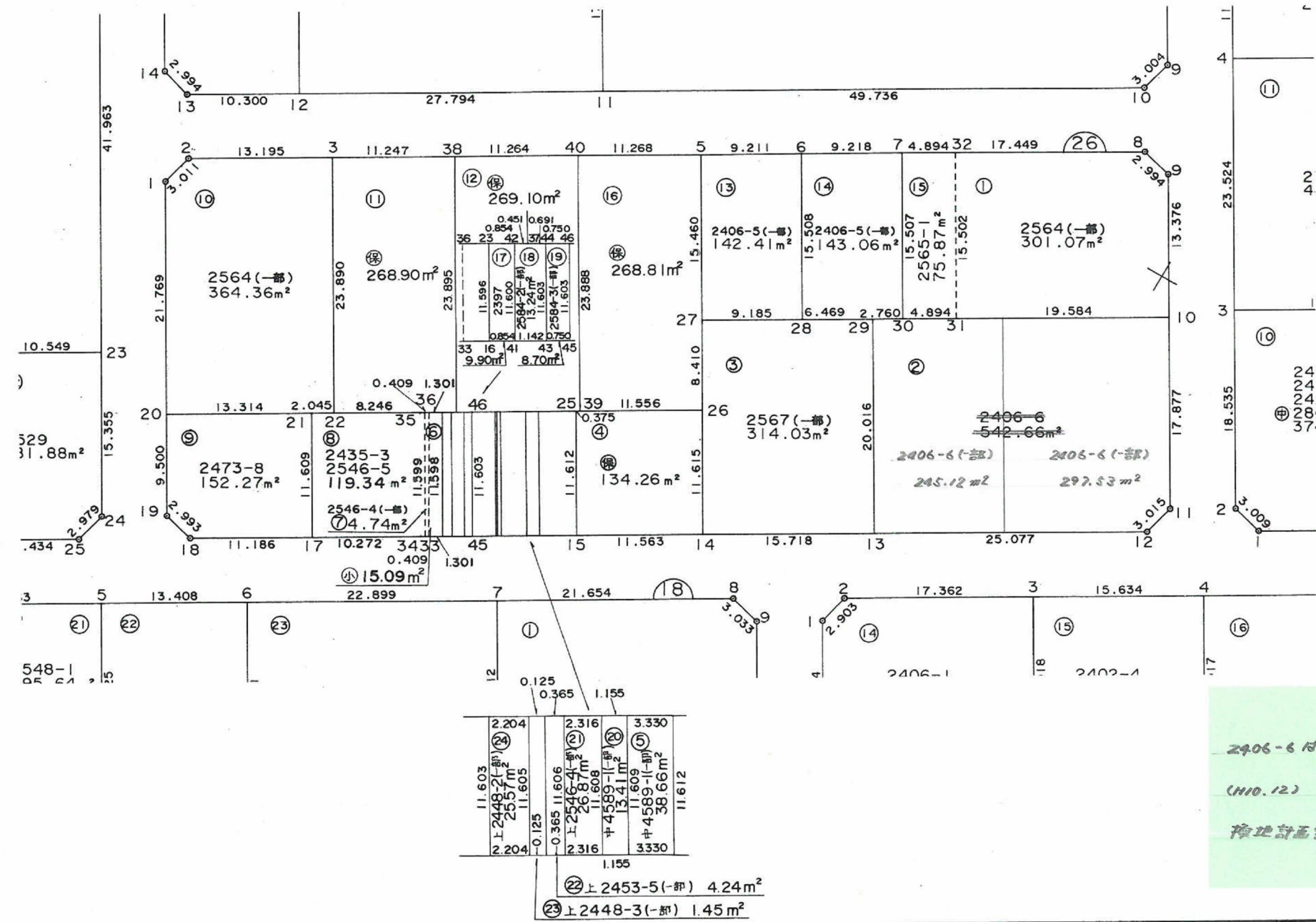
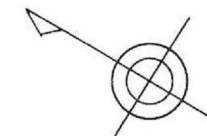
26 BL 3,258.10㎡

この図面等は、土地区画整理事業に関する参考資料として提供しています。  
 ○図面等は換地処分時のものであり、現在の状況とは異なる場合があります。  
 ○図面等によって、境界等が確定されるものではありません。



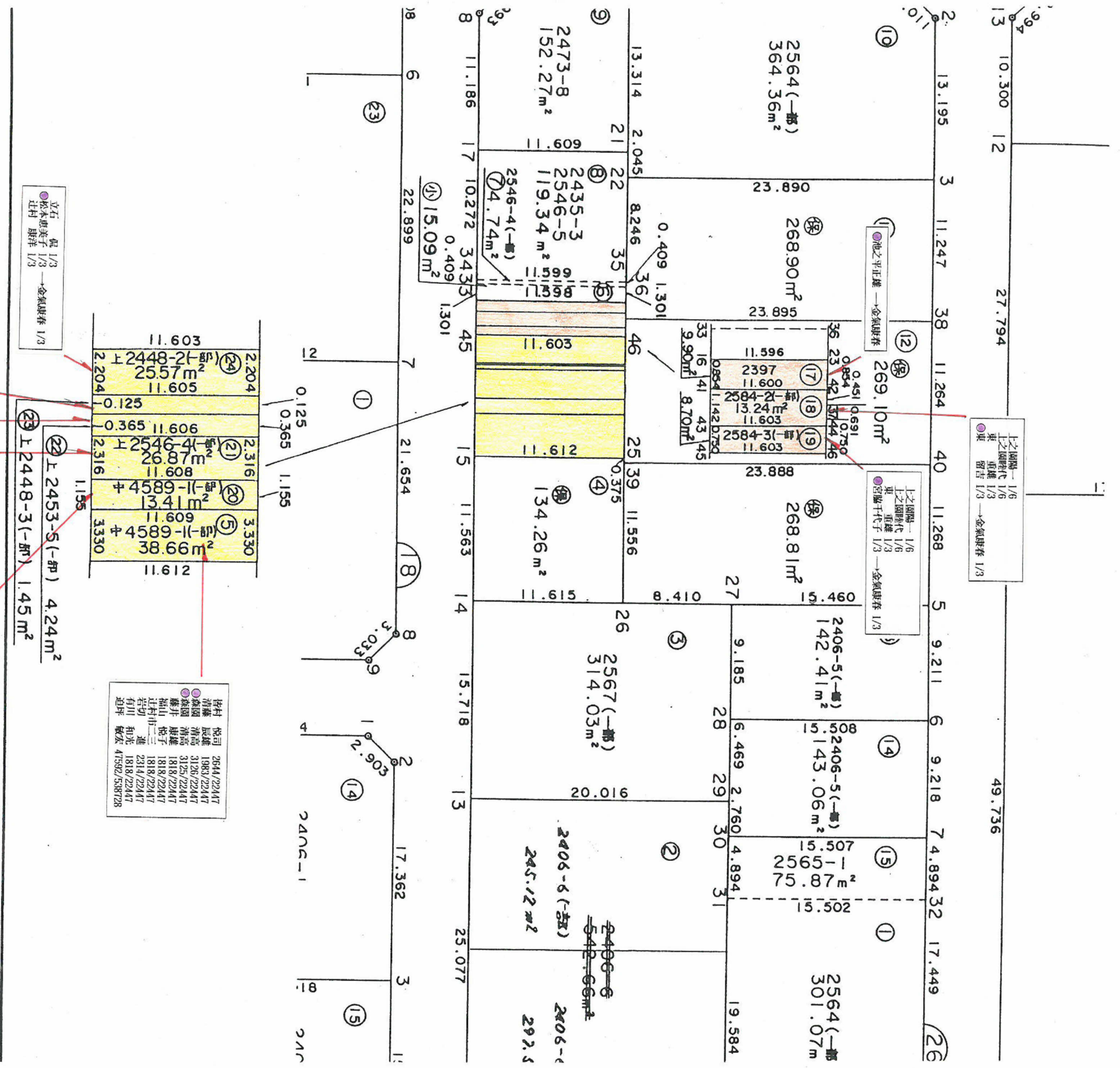
町名	東谷山6丁目
地番	12

この図面等は、土地区画整理事業に関する参考資料として提供しています。  
 ○図面等は換地処分時のものであり、現在の状況とは異なる場合があります。  
 ○図面等によって、境界等が確定されるものではありません。



2406-6 18. 換地処分申請  
 (予定)  
 (H10.12)  
 換地計画変更済





上之國路 1/6  
 東 重雄 1/3  
 留吉 1/3 → 金氣康春 1/3

上之國路 1/6  
 東 重雄 1/3  
 宮崎千代子 1/3 → 金氣康春 1/3

立石 船 1/3 → 金氣康春 1/3  
 松本恵美子 1/3  
 辻村 康洋 1/3

立石 船 1/3 → 金氣康春 1/3  
 松本恵美子 1/3  
 辻村 康洋 1/3

池田 秀徳 5/10  
 池之上 則一 1/10  
 徳田 高橋 中司 止 1/10

岸口 克孝 221/3097  
 上木 清隆 506/3097  
 近島 道男 570/3097  
 渡木 義治 800/3097  
 村山 健三 220/3097  
 松垣 進 220/3097  
 内田 勝則 560/3097

岸村 俊雄 2644/22447  
 清藤 辰雄 1983/22447  
 森園 清高 3125/22447  
 藤井 康雄 1818/22447  
 福山 悦子 1818/22447  
 辻村市三 2314/22447  
 岩切 和光 1818/22447  
 有川 敏宏 47592/538728  
 迫坪

岸村 俊雄 2544/22447  
 清藤 辰雄 1983/22447  
 森園 清高 3125/22447  
 藤井 康雄 1818/22447  
 福山 悦子 1818/22447  
 辻村市三 2314/22447  
 岩切 和光 1818/22447  
 有川 敏宏 47592/538728  
 迫坪

この図面等は、土地区画整理事業に関する参考資料として提供してします。  
 ○図面等は換地処分時のものであり、現在の状況とは異なる場合があります。  
 ○図面等によって、境界等が確定されるものではありません。