

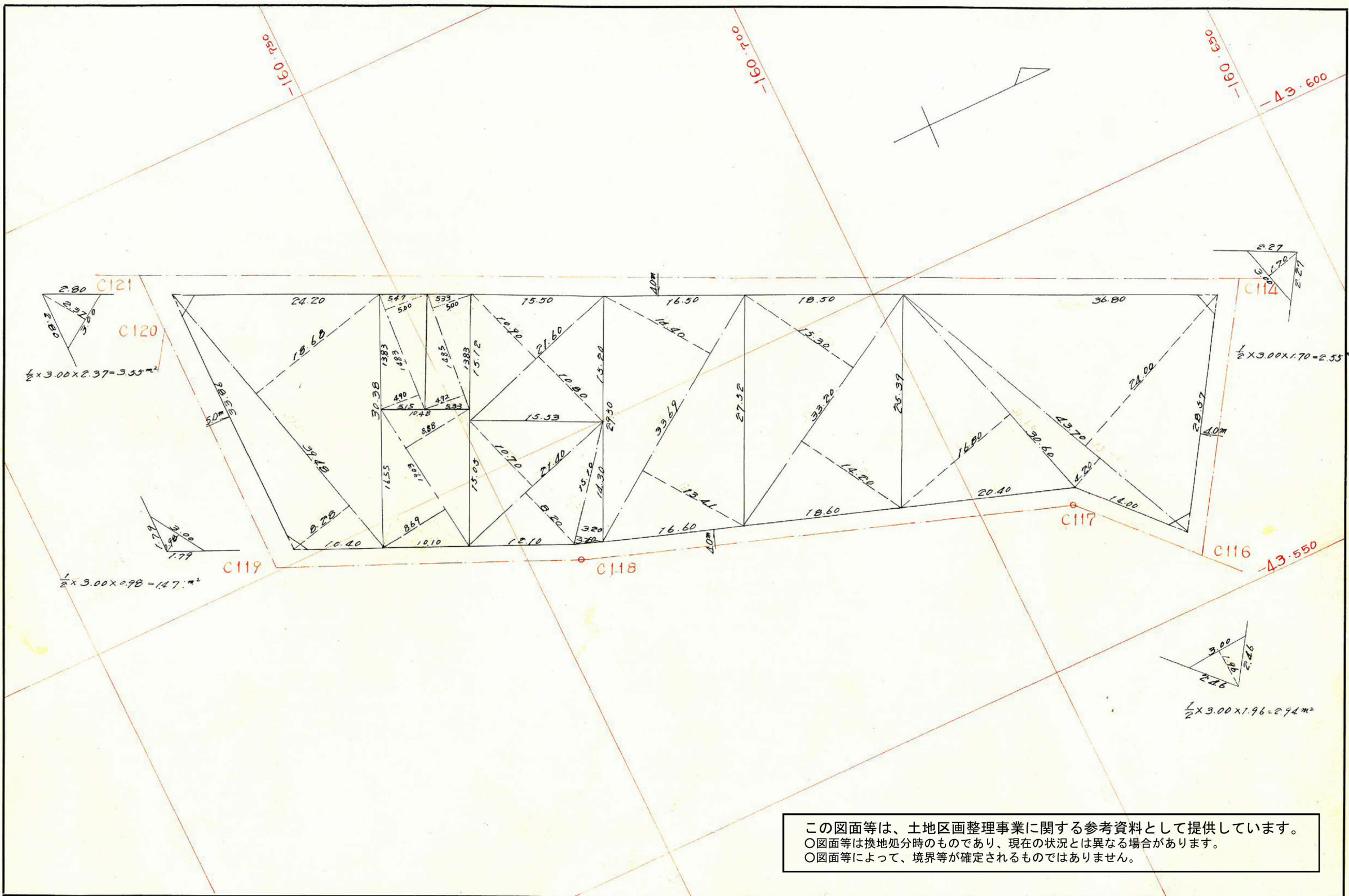
課長	係長	測量士	係

(分 筆 前)  
 確定面積平面図  $S = \frac{1}{500}$

ブロック番号 紫原

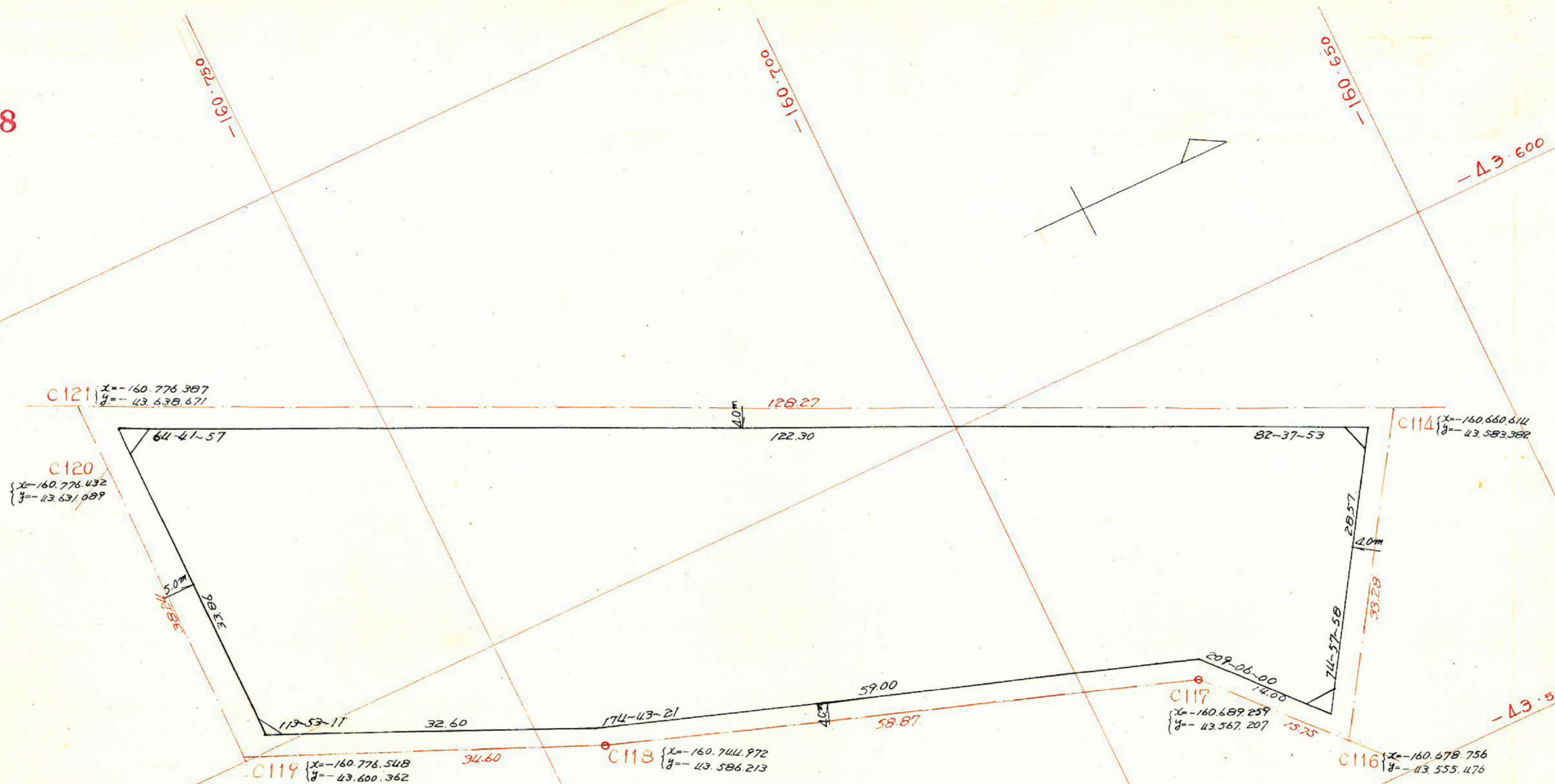
238 号

新地名 町 丁目  
 年 月 日



この図面等は、土地区画整理事業に関する参考資料として提供しています。  
 ○図面等は換地処分時のものであり、現在の状況とは異なる場合があります。  
 ○図面等によって、境界等が確定されるものではありません。





この図面等は、土地区画整理事業に関する参考資料として提供しています。  
 ○図面等は換地処分時のものであり、現在の状況とは異なる場合があります。  
 ○図面等によって、境界等が確定されるものではありません。

順	距離	方位角	方位	cos	sin	更正 緯距		更正 経距		合緯距	合経距	倍横距	倍面積
						N	S	E	W				
A	122.30	82-38	N82-38E	0.1282	0.9917	15.690			121.274	+15.690	+121.274	+121.274	+1902.789
B	33.86	327-20	N32-40W	0.8418	0.5397	28.515			18.283	+44.205	+102.991	+224.265	+6394.916
C	32.60	261-13	S61-13W	0.1526	0.9882		4.763		32.224	+39.242	+70.767	+173.758	-862.360
D	59.00	255-56	S75-56W	0.2430	0.9700		14.325		57.239	+24.917	+13.528	+84.295	-1207.525
E	14.00	285-02	N74-58W	0.2393	0.9657	3.641			13.528	+28.558	0	+13.528	+49.255
F	28.57	180-0	S 0 W	1.0000	0		28.558		0	0	0	0	0
計						47.846	47.846	121.274	121.274				6277.075
													面積 3138.53 <sup>※</sup>

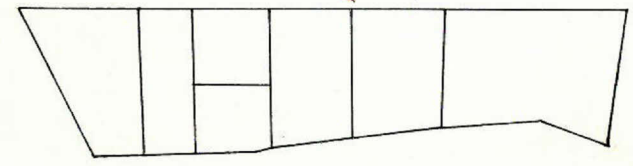
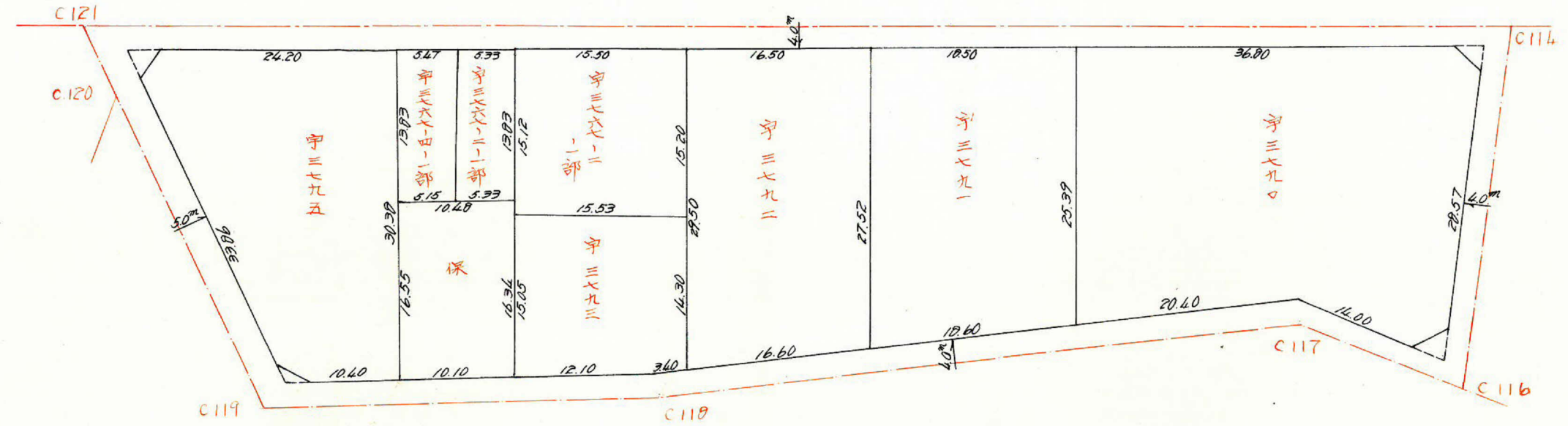
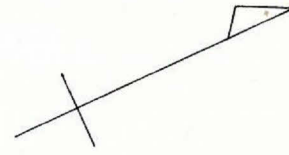
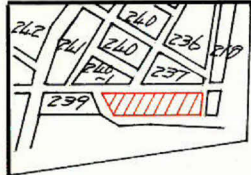
剪除面積  $2.55 + 3.55 + 1.47 + 2.94 = 10.51 \text{ m}^2$   
 7077面積  $3138.53 - 10.51 = 3128.02 \text{ m}^2$   
 到達面積  $= 3128.02 \text{ m}^2$

課長	係長	測量士	係

(分筆前)  
 確定面積平面図  $S = \frac{1}{\dots}$

ブロック番号 茶原 208 号

新地名  
 町 丁目  
 年 月 日



この図面等は、土地区画整理事業に関する参考資料として提供しています。  
 ○図面等は換地処分時のものであり、現在の状況とは異なる場合があります。  
 ○図面等によって、境界等が確定されるものではありません。