課長	係長	測量士	係

(分筆前) 確定面積平面図 S＝1/600

ブロック番号 中央 24 号

新地名 町 丁目

年 月 日

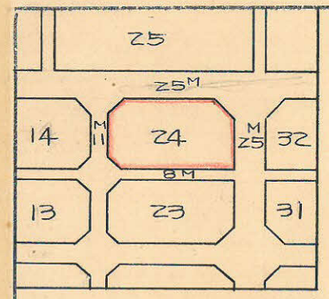

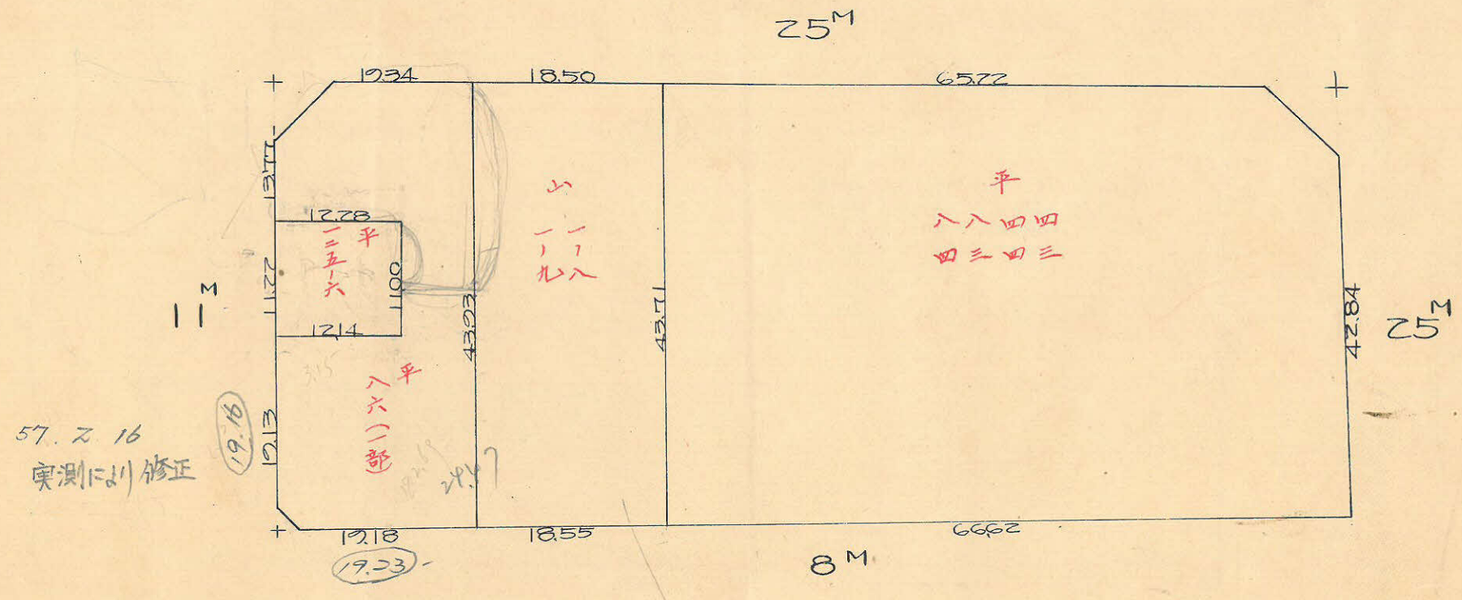

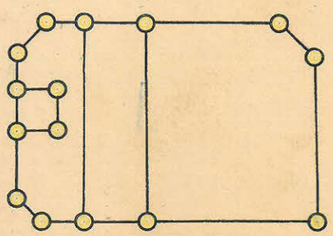

ロット＝4
杭 ＝15

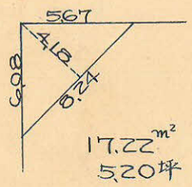

17.22㎡
5.20坪

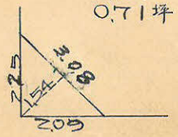

2.37㎡
0.71坪

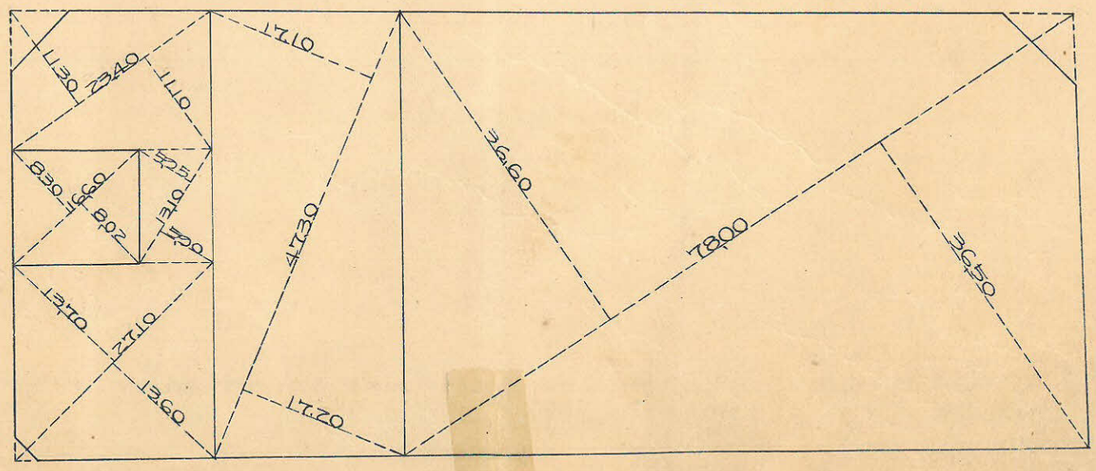

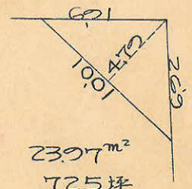

23.97㎡
7.25坪

この図面等は、土地区画整理事業に関する参考資料として提供しています。
○図面等は換地処分時のものであり、現在の状況とは異なる場合があります。
○図面等によって、境界等が確定されるものではありません。

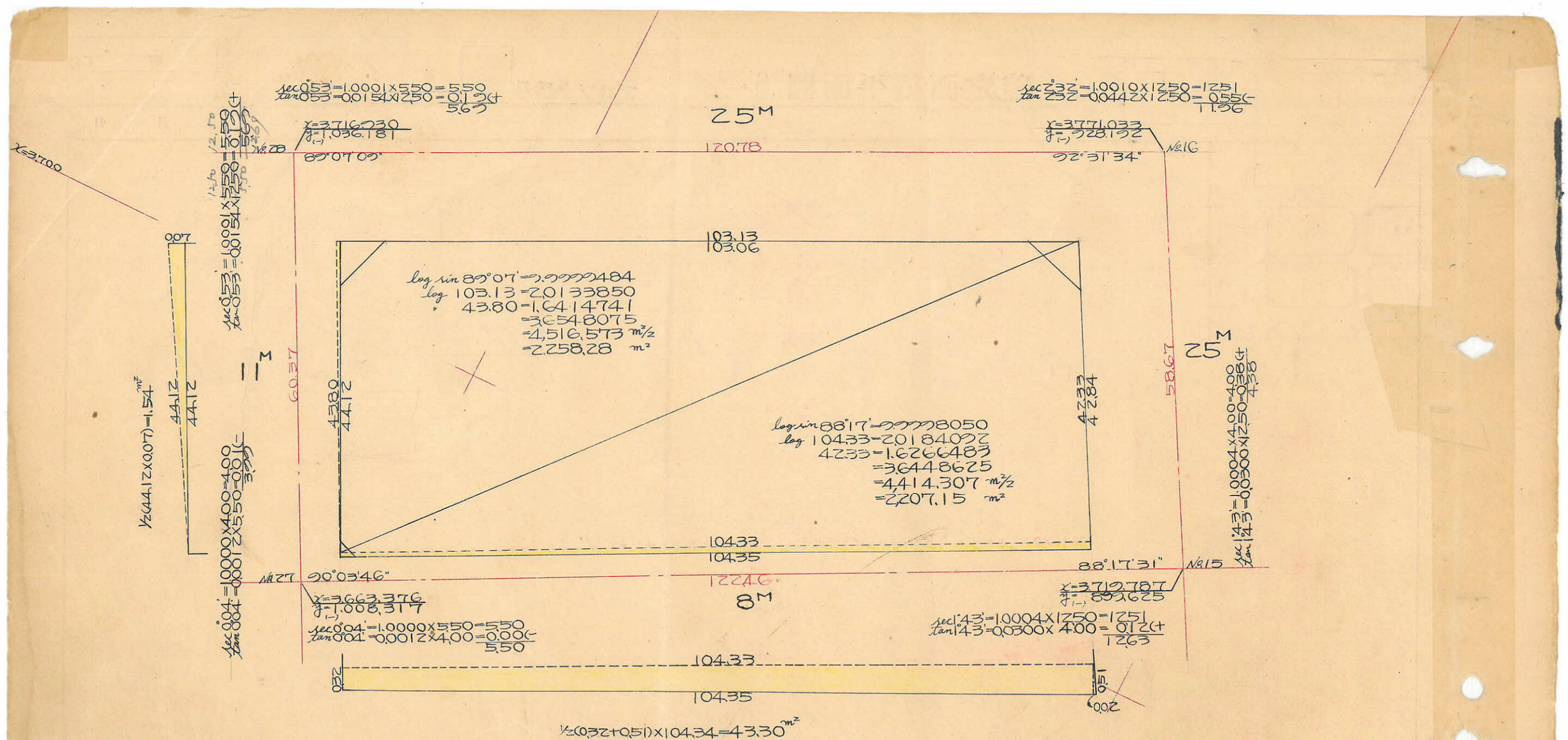

合計面積 2,258.28+2207.15+43.30−1.54=4,507.1 m² =(×0.3025=1,363.42 坪)=1,363.39 坪
道路除面積 17.22+2.37+23.97= 43.56 (×0.3025= 13.17)= 13.16 〃
割込面積 =1,350.23 坪

4463.63

この図面等は、土地区画整理事業に関する参考資料として提供しています。
○図面等は換地処分時のものであり、現在の状況とは異なる場合があります。
○図面等によって、境界等が確定されるものではありません。