

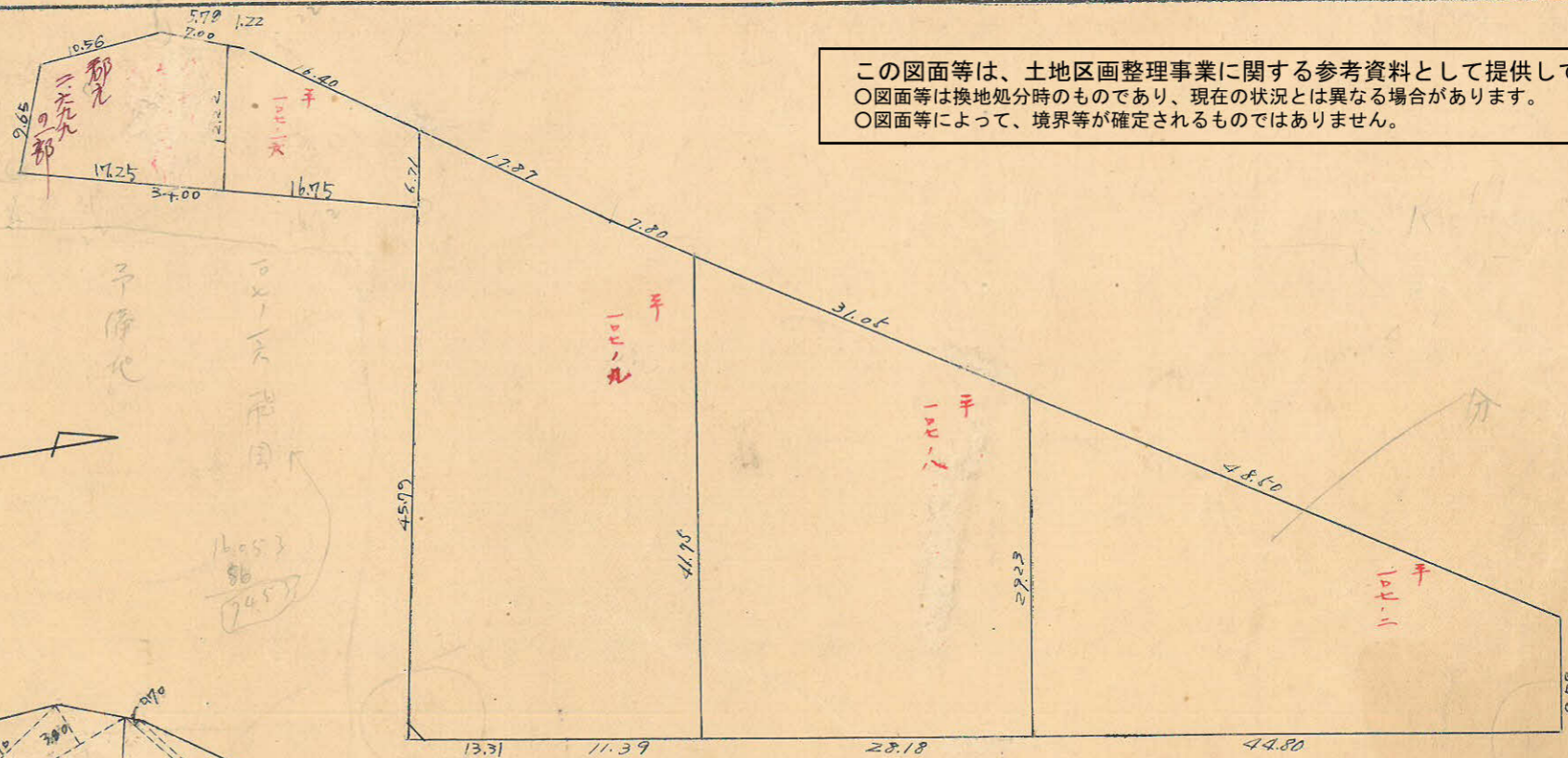
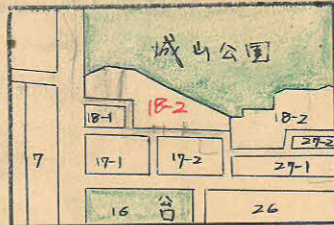
課長	係長	測量士	係
			柳

(分筆前)
 確定面積平面圖 $S = \frac{1}{600}$

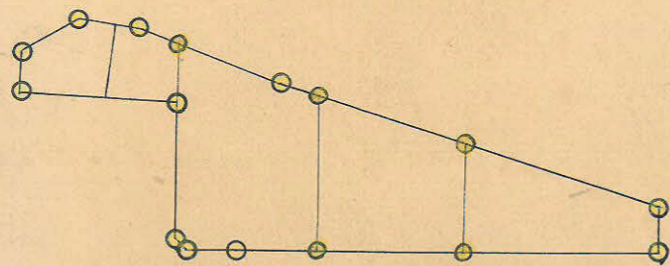
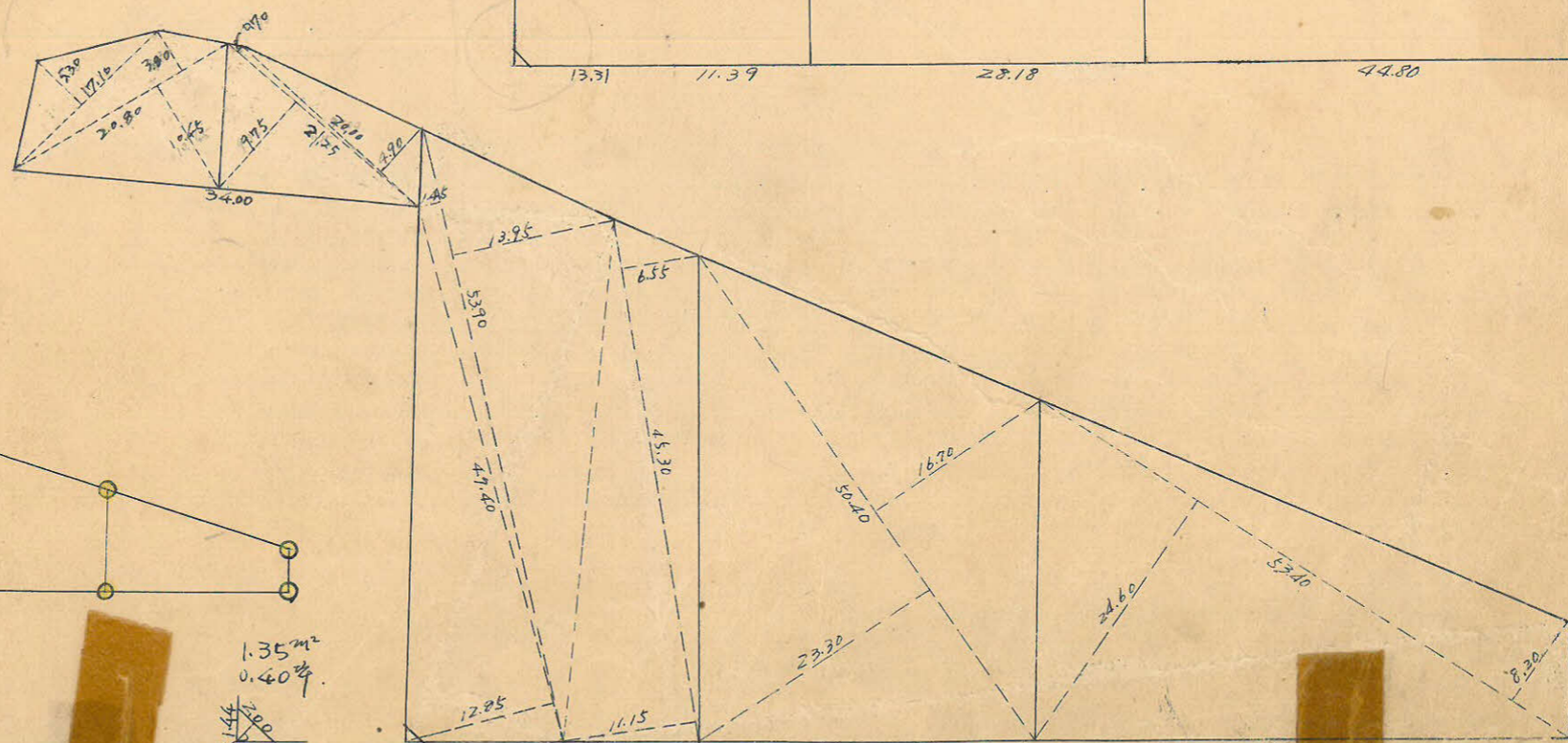
ブロック番号 中央 18-2-1号

新地名 町 丁目

27年7月25日



この図面等は、土地区画整理事業に関する参考資料として提供しています。
 ○図面等は換地処分時のものであり、現在の状況とは異なる場合があります。
 ○図面等によって、境界等が確定されるものではありません。

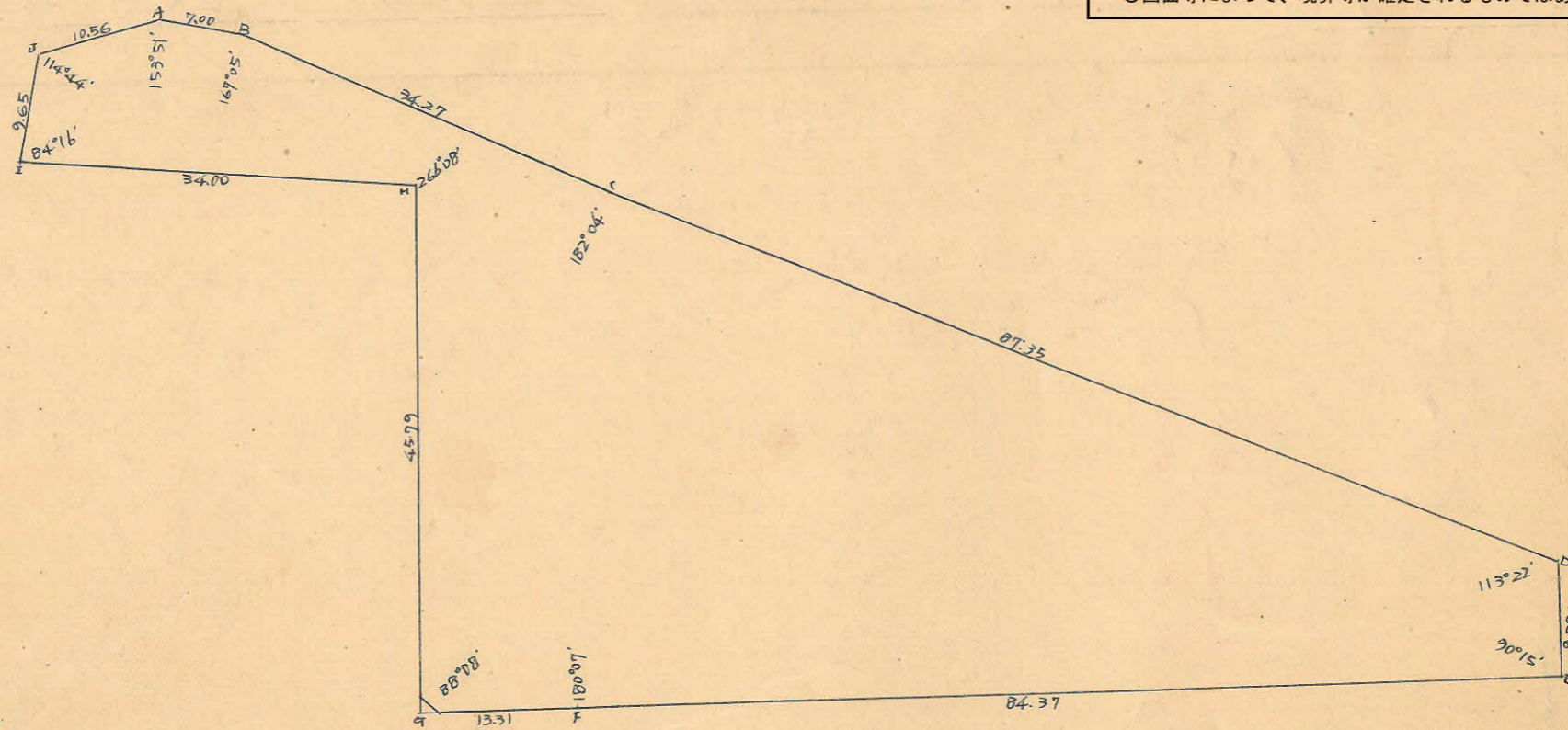


杭16 ロット4

1.35²
 0.40²

1B-2 B

トラーバ精度 1/1000



この図面等は、土地区画整理事業に関する参考資料として提供しています。
 ○図面等は換地処分時のものであり、現在の状況とは異なる場合があります。
 ○図面等によって、境界等が確定されるものではありません。

測点	仮方位角	仮方位	距離	真方位		修正 経距		修正 緯距		倍横距	倍面積	m ²	
				Coord	Lin	N(+)	S(-)	E(+)	W(-)				
A	65°16'	N 65°16' E	10.56	0.4184	0.9083	4.444		9.596		9.596 +	42.645		
B	91°25'	E 88°35' E	7.00	0.0247	0.9997		0.173	7.002		26.194 -	4.532		
C	104°20'	S 75°40' E	34.27	0.2476	0.9689		8.462	33.231		66.427 -	562.105		
D	102°16'	S 77°44' E	87.35	0.2125	0.9772		18.473	85.408		185.066 -	3422.426		
E	160°54'	S 11°06' E	9.88	0.9813	0.1925		9.675	1.902		272.376 -	2635.238		
F	258°39'	S 78°39' W	84.37	0.1968	0.9804		16.544		82.666	191.612 -	3170.029		
G	258°32'	S 78°32' W	13.31	0.1988	0.9800		2.643		13.039	95.907 -	753.482		
H	350°24'	N 9°36' W	45.79	0.9860	0.1668	45.249			7.634	75.234 +	3404.263		
I	264°16'	S 84°16' W	34.00	0.0999	0.9950		3.373		33.800	33.800 -	114.683		
J	360°	N S	9.65	1.0000	0.0000	9.690							
Σ						59.383	59.383	137.139	137.139			-6,715.587	1/2 = 3,357.793

合計面積 3,357.99^{m²} (10.13025 = 1,015.73^{m²}) = 1,015.71^{m²}
 削除 (1.35" = (" = 0.40") = 0.40"
 副 (" = -1,015.33") = 1,015.31"