課長	係長	測量士	係

(分筆前)
確定面積平面図 S = 1/600

ブロック番号 城西 161 号

新地名 町 丁目

昭和39年 12月 3日

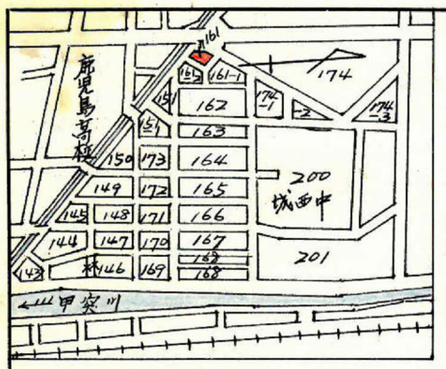

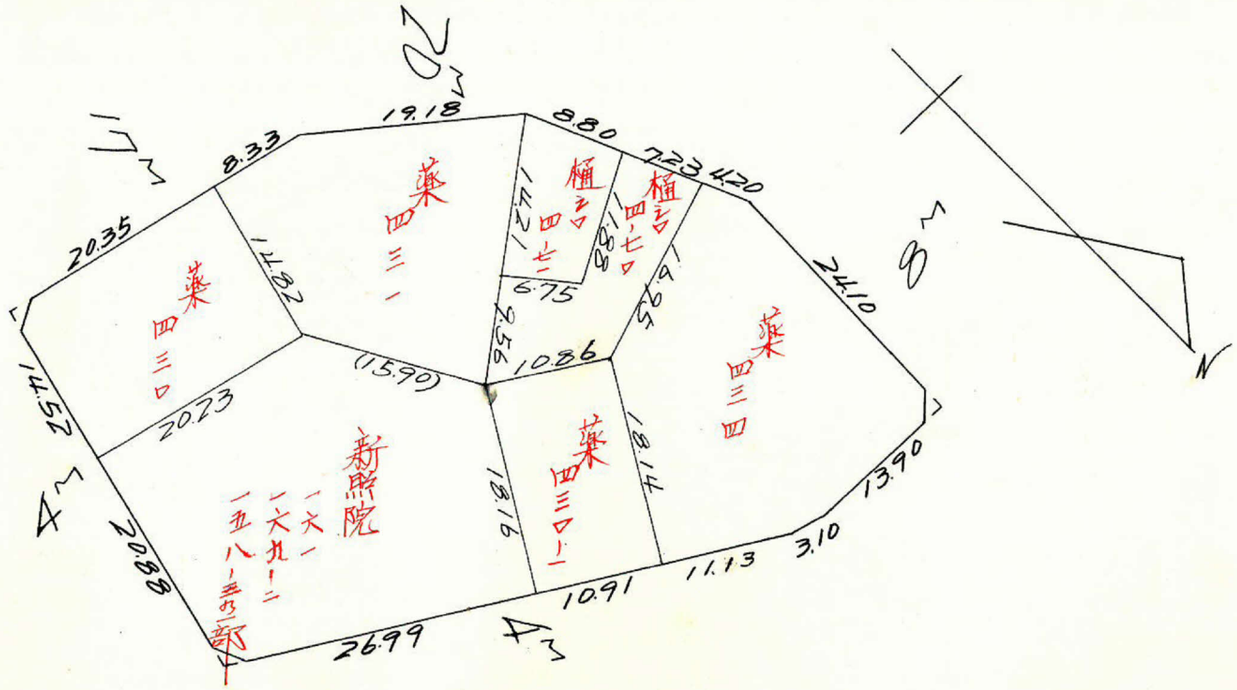

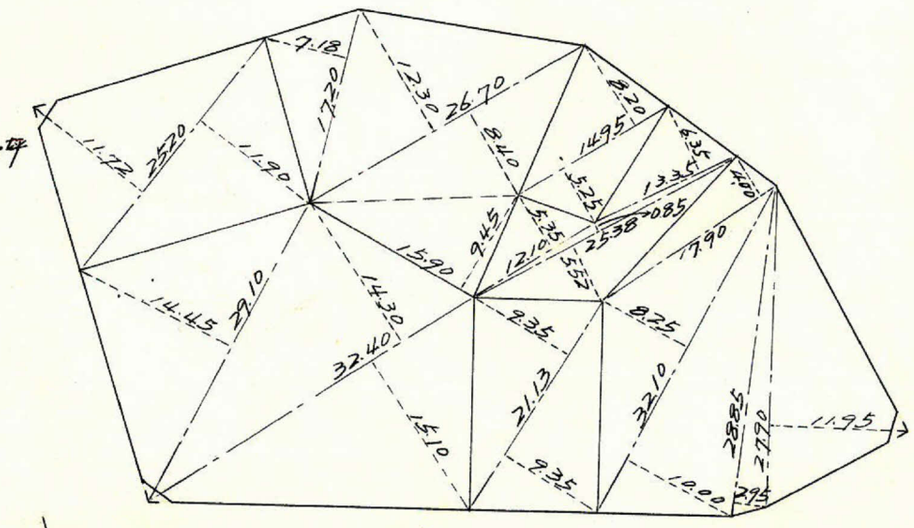

この図面等は、土地区画整理事業に関する参考資料として提供しています。
○図面等は換地処分時のものであり、現在の状況とは異なる場合があります。
○図面等によって、境界等が確定されるものではありません。

管 3040 B4上135K (1000) 37.4 (木山納)

この図面等は、土地区画整理事業に関する参考資料として提供しています。
○図面等は換地処分時のものであり、現在の状況とは異なる場合があります。
○図面等によって、境界等が確定されるものではありません。

城西工区 161 BL.

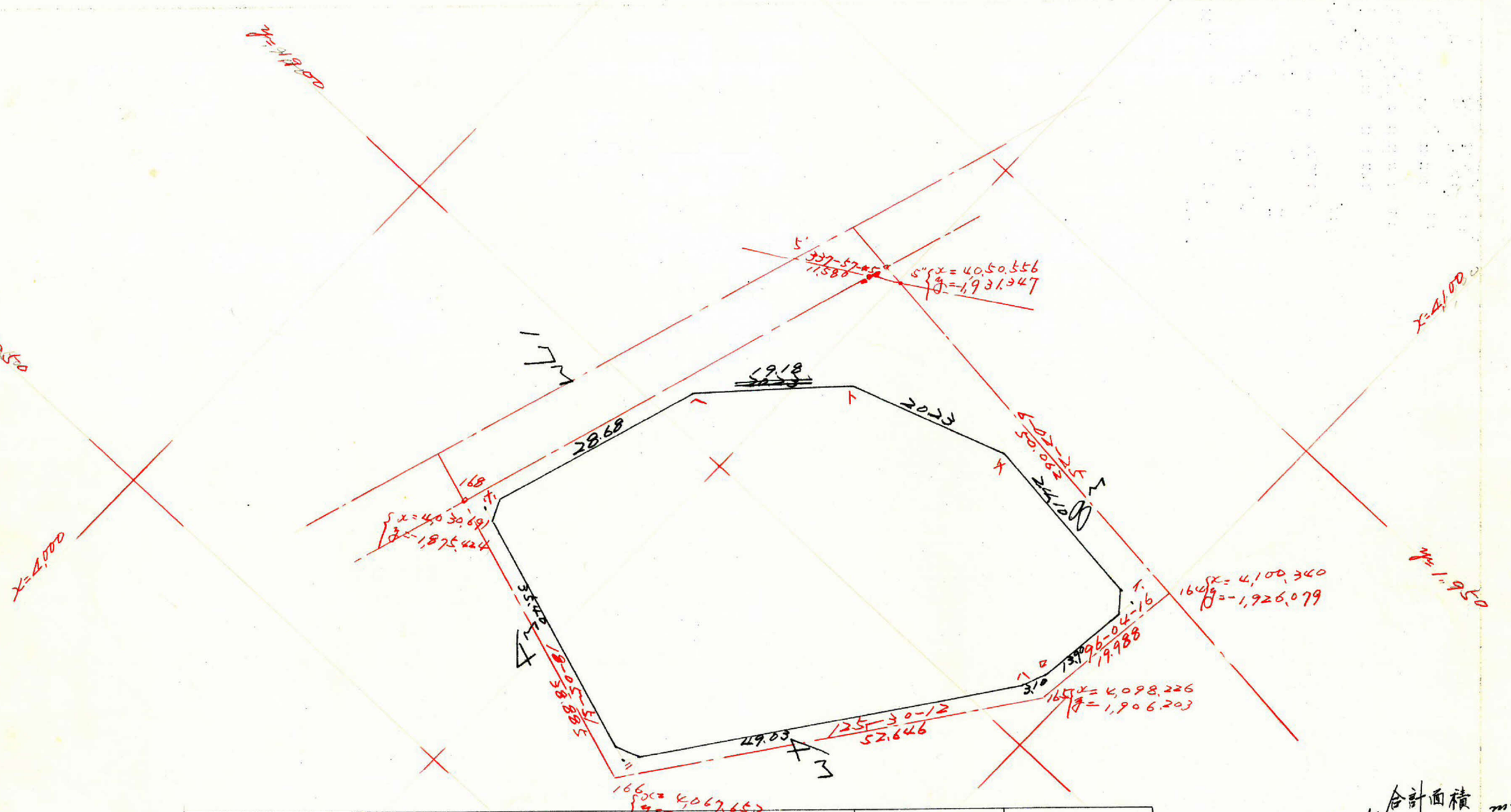

	1	2	3	4	5	6	1×6	3×4
イ	4.041.555			1.904.147				
ロ	4.054.775	+ 13.220	+ 32.298	1.918.038	+ 13.891	+ 20.635	+ 83.670.282	+ 61.948.791
ハ	4.073.853	+ 19.078	+ 43.037	1.924.782	+ 6.744	+ 4.181	+ 17.032.779	+ 82.836.843
ニ	4.097.812	+ 23.959	+ 22.568	1.922.219	− 2.563	− 16.395	− 67.183.628	+ 43.380.638
ホ	4.096.421	− 1.391	− 2.535	1.908.387	−13.832	−16.710	− 68.451.195	− 4.837.761
ヘ	4.095.277	− 1.144	−29.666	1.905.509	− 2.878	−42.759	−175.109.949	− 56.528.830
ト	4.066.755	−28.522	−62.138	1.865.628	−39.881	−28.784	−117.057.476	−115.926.393
チ	4.033.139	−33.616	−25.200	1.876.725	+11.097	+38.519	+155.352.481	− 47.293.470
イ	(4.041.555)	+ 8.416	+21.636	(1.904.147)	+27.422	+41.313	+166.968.762	+ 41.198.124
		+13.220			+13.891		1.777.942	1.777.942

合計面積
4.777.942½ = 2,388.971㎡ = 722.66坪

722.66坪
1.80
720.86坪 割込面積