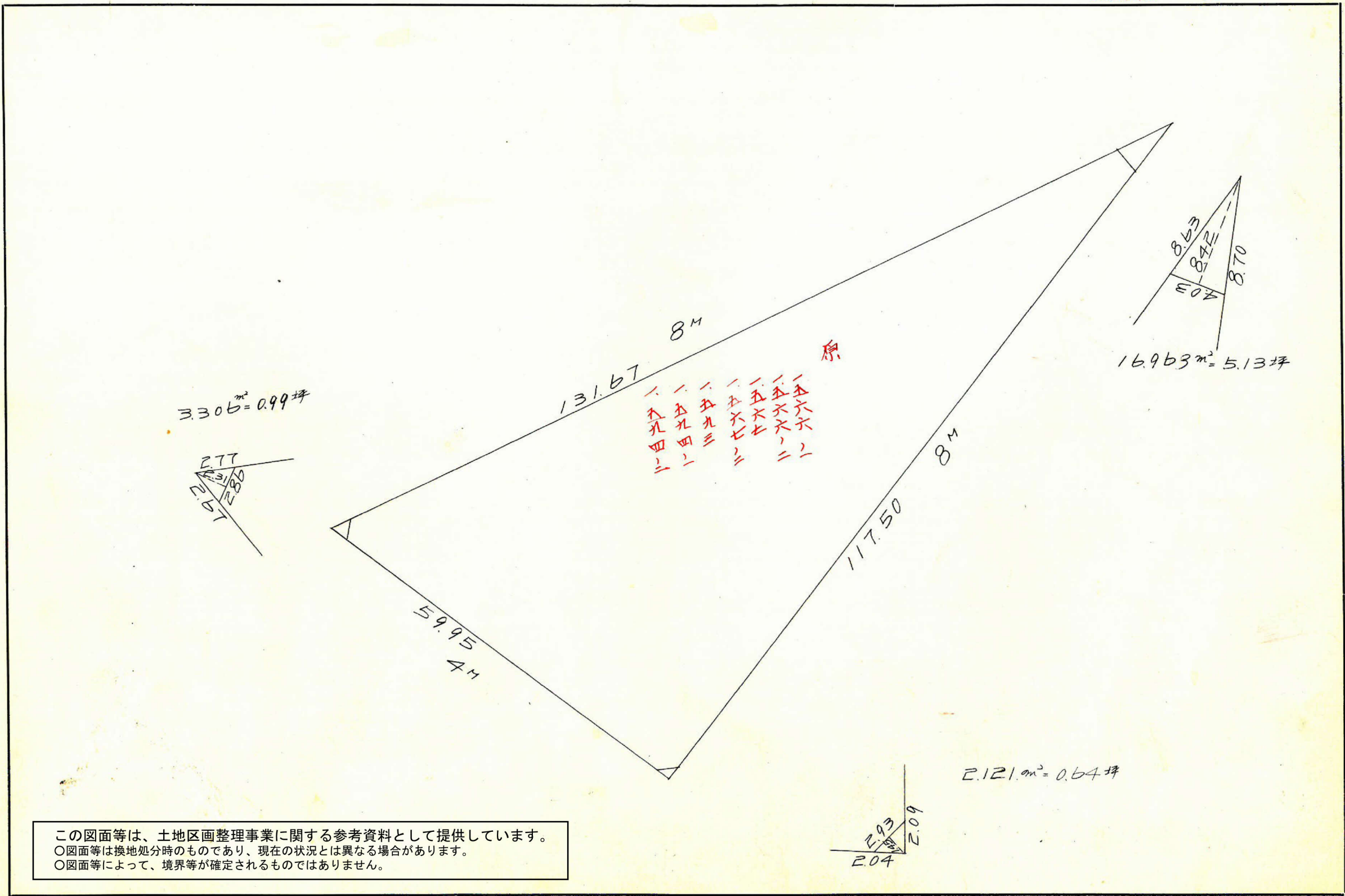


|   |   |   |   |     |   |
|---|---|---|---|-----|---|
| 課 | 長 | 係 | 長 | 測量士 | 係 |
|   |   |   |   |     |   |

(分 筆 前)  
 確定面積平面図  $S = \frac{1}{600}$

ブロック番号 坂  
西 174-2 号

新地名 町 丁目  
 昭和40年 6月 日




この図面等は、土地区画整理事業に関する参考資料として提供しています。  
 ○図面等は換地処分時のものであり、現在の状況とは異なる場合があります。  
 ○図面等によって、境界等が確定されるものではありません。

この図面等は、土地区画整理事業に関する参考資料として提供しています。  
 ○図面等は換地処分時のものであり、現在の状況とは異なる場合があります。  
 ○図面等によって、境界等が確定されるものではありません。

| 測量 | 1        | 2        | 3        | 4        | 5       | 6       | 1×6        | 3×4        |
|----|----------|----------|----------|----------|---------|---------|------------|------------|
| 1  | 4.174895 |          |          | 1.913928 |         |         |            |            |
| 2  | 4.305868 | -130.973 |          | 1.900443 | -13.485 |         |            |            |
| 3  | 4.196324 | -109.544 | +21.429  | 1.857944 | -42.499 | -55.984 | -241059714 | -40724593  |
| 4  | 4.174895 | -21.420  | -130.973 | 1.913928 | +55.984 | +13.485 | +56587429  | +243340500 |
|    |          | +130.973 |          |          | -13.485 |         |            |            |
|    |          |          |          |          |         |         | 7.043.422  | 7.043.422  |

合計面積 = 7.043.422 1/2 = 3.521.711 m<sup>2</sup> = 1.065.31 坪  
 剔除 " = 22.38 m<sup>2</sup> = 6.76 坪  
 前込 " =



$S = \frac{830}{2} = 4.15$

$\sqrt{4.15(4.15-2.77)(4.15-2.86)(4.15-2.67)}$   
 $= 3.306 \text{ m}^2 = 0.99 \text{ 坪}$

151  $x=4.171180$   
 $y=-1.918549$

4M  
 59.95  
 69.538

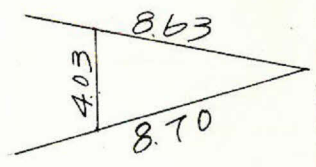
140.684 8M

131.67

$S = \frac{21.36}{2} = 10.68$

$\sqrt{10.68(10.68-4.03)(10.68-8.63)(10.68-8.70)}$   
 $= 16.968 \text{ m}^2 = 5.13 \text{ 坪}$

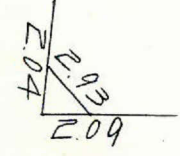
149°  
 $x=4.322879$   
 $y=1.902670$



$S = \frac{7.06}{2} = 3.53$

$\sqrt{3.53(3.53-2.93)(3.53-2.09)(3.53-2.04)}$

152  $x=4.196018$   
 $y=-1.853598$   
 $= 2.121 \text{ m}^2 = 0.64 \text{ 坪}$



$y=1850$

