課長	係長	測量士	係

(分筆前) 確定面積平面圖 S＝1/600

ブロック番号 城南 189 号

新地名 町 丁目

年 月 日

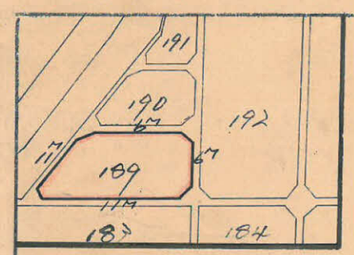

この図面等は、土地区画整理事業に関する参考資料として提供しています。
○図面等は換地処分時のものであり、現在の状況とは異なる場合があります。
○図面等によって、境界等が確定されるものではありません。

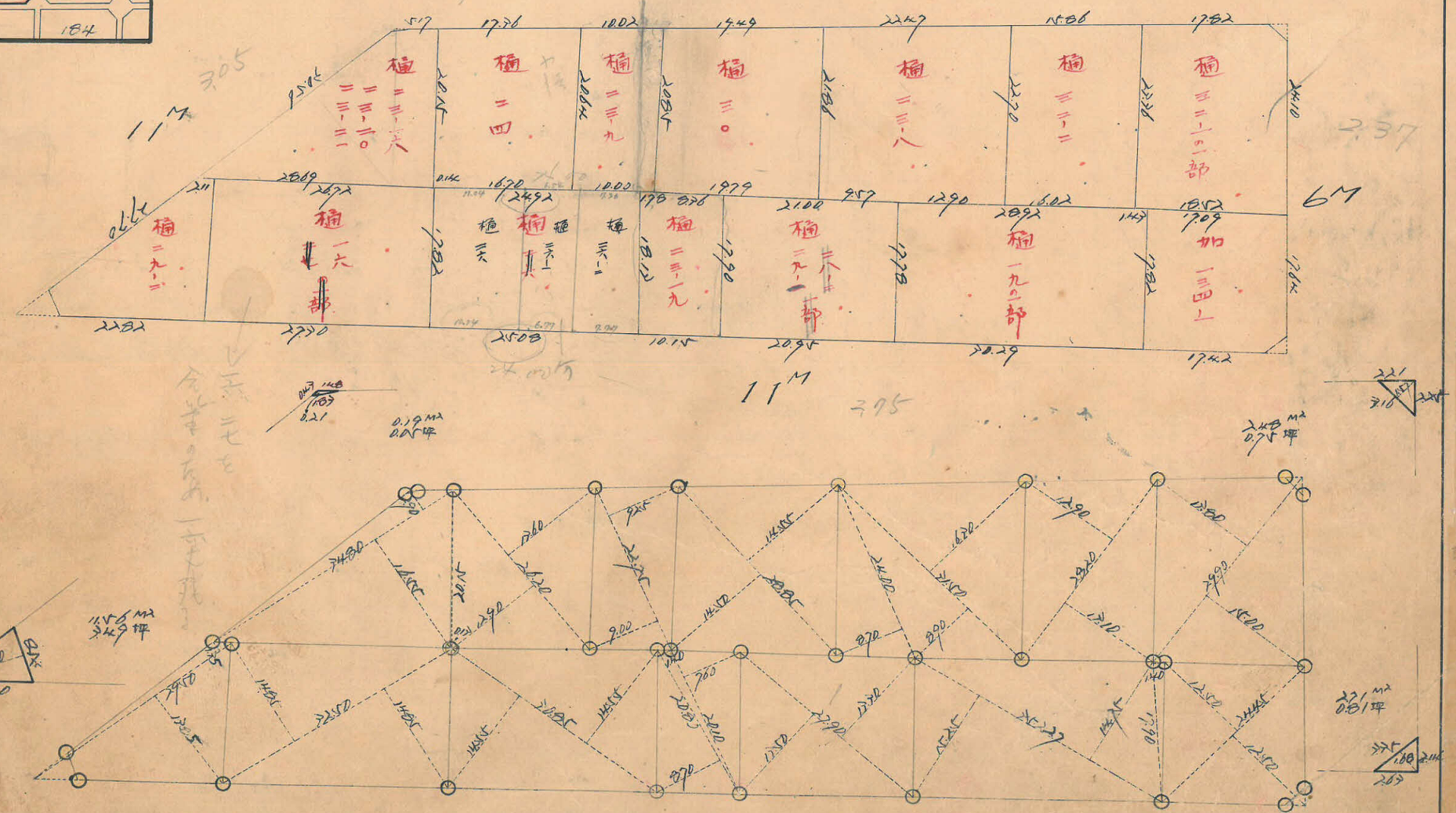

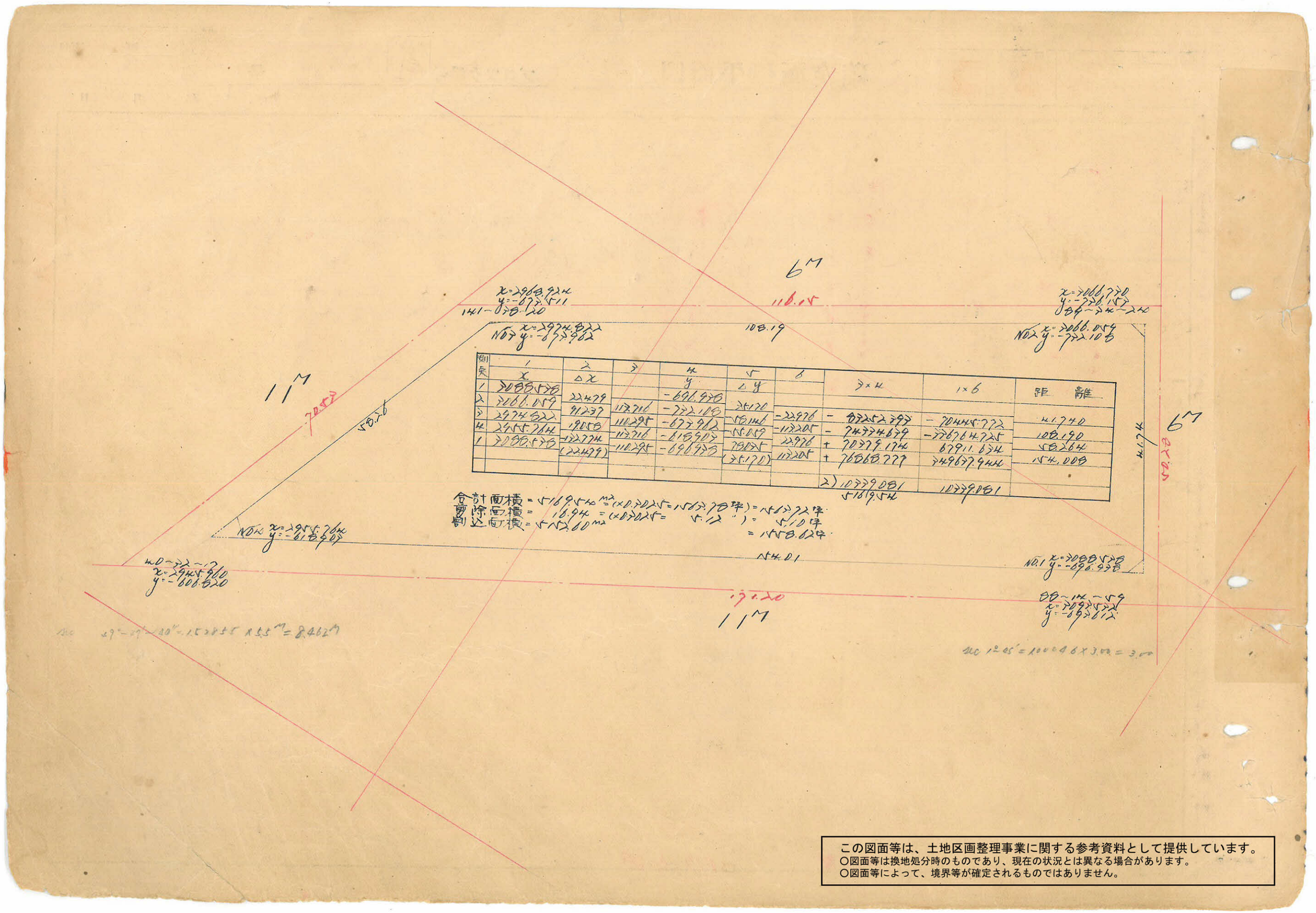

測点	1	2	3	4	5	6			距離
	x	Δx		y	Δy		3×4	1×6	
1	20885.578	22.479		-696.978					
2	20861.059	91.237	113.716	-722.108	24.130				41.740
3	20774.822	19.058	110.295	-672.912	58.146	-22.976	- 872452.792	- 704445.722	108.190
4	20755.764	-112.774	112.716	-618.905	55.059	-112.205	- 74772.679	-77267.472	58.264
1	20885.578	(22.479)	110.295	-696.978	78.024	22.976	+ 70779.174	67911.634	154.008
					(24.130)	112.205	+ 76868.777	749657.944	
							2) 1037798.081	1037798.081	
							51619.54		

合計面積 = 51619.54 m² (×0.20245 = 1045.78 坪) = 1045.72 坪
要除面積 = 18.94 = (×0.20245 = 3.83 ") = 3.10 坪
割込面積 = 1042.60 m² = 1048.62 坪

この図面等は、土地区画整理事業に関する参考資料として提供しています。
○図面等は換地処分時のものであり、現在の状況とは異なる場合があります。
○図面等によって、境界等が確定されるものではありません。