

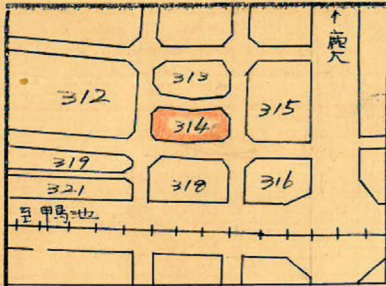
課長	係長	測量士	係

(分筆前)  
確定面積平面圖  $S = \frac{1}{600}$

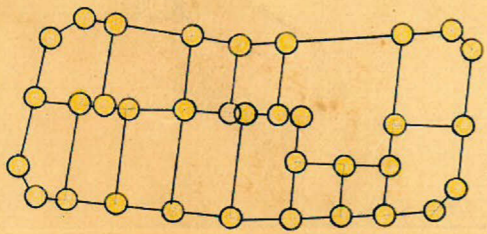
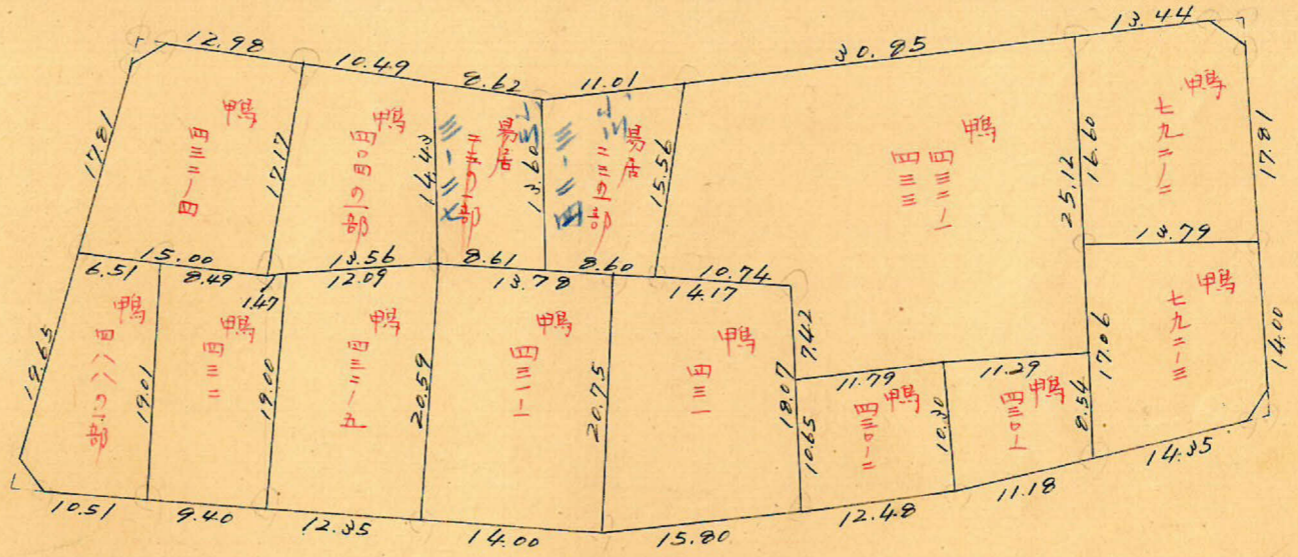
ブロック番号 三荒田

314号

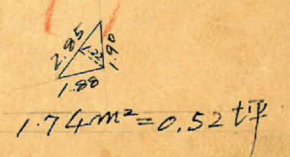
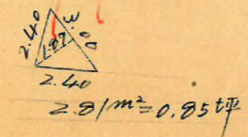
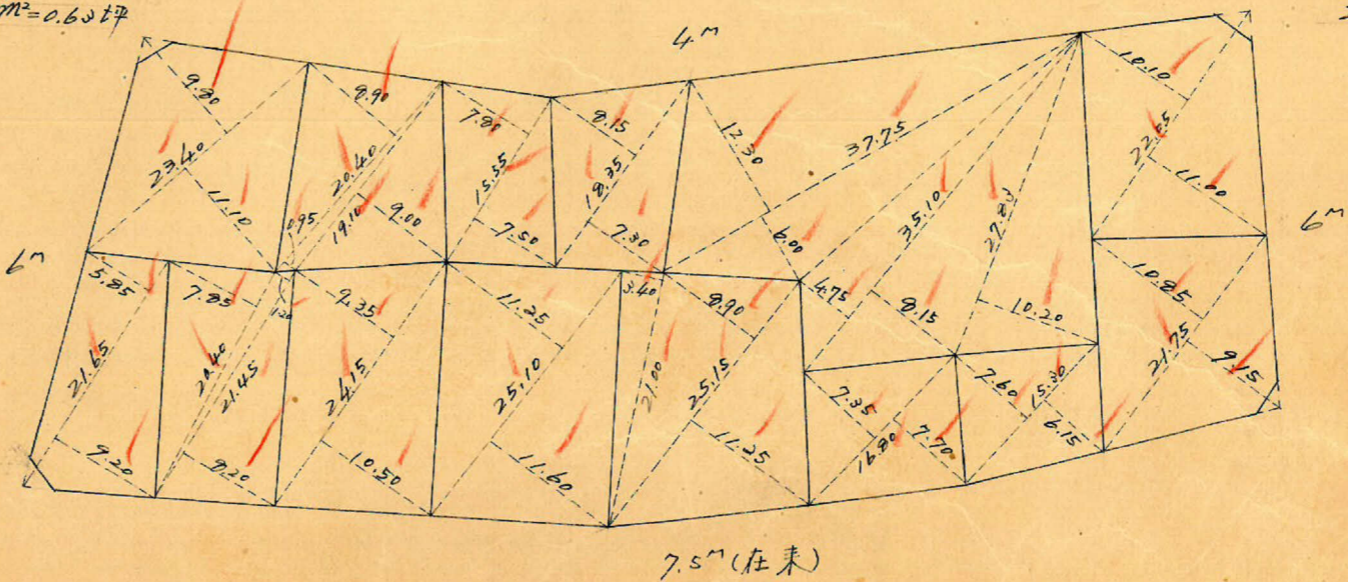
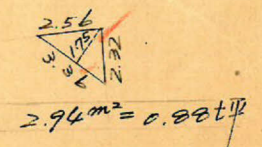
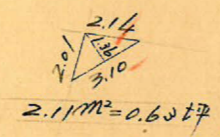
新地名 町 丁目  
年 月 日



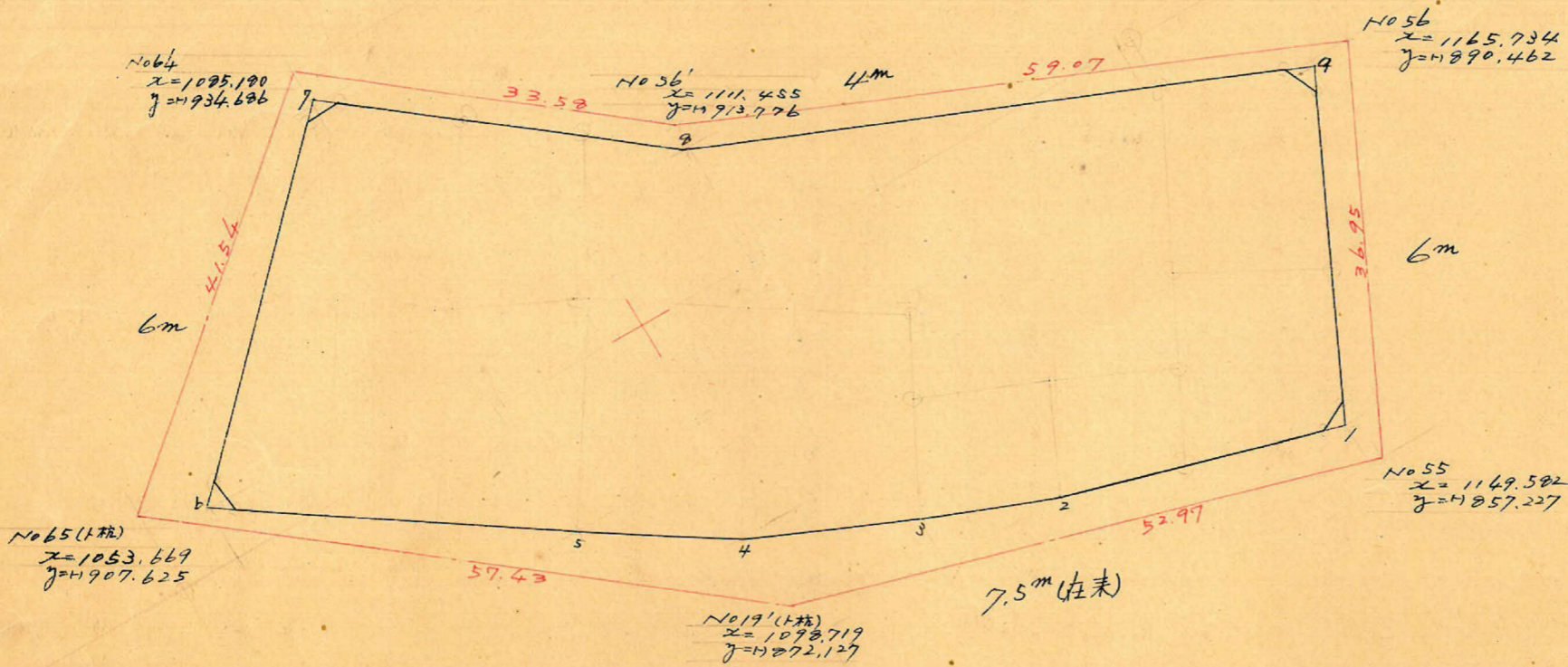
この図面等は、土地区画整理事業に関する参考資料として提供しています。  
○図面等は換地処分時のものであり、現在の状況とは異なる場合があります。  
○図面等によって、境界等が確定されるものではありません。



ロツト 14 杭 34 本



上 荒田工区 314 ブロック 縮尺 1/600 精度 1/3000



測点	1	2	3	4	5	6	1 x 6	3 x 4
	x	ox		y	oy			
1	1,148.349	- 24.517		861.353	+ 7.138			
2	1,123.822	- 11.630	- 36.147	868.491	+ 4.526	+ 11.664	+ 13,108.376	+ 31,393.344
3	1,112.202		- 26.090	873.017		+ 10.907	+ 12,130.787	+ 22,777.014
4	1,077.742	- 14.460	- 26.161	879.398	+ 6.381	+ 14.061	+ 15,435.850	+ 23,005.931
5	1,086.004	- 11.701	- 38.475	887.078	+ 7.680	+ 25.680	+ 27,889.533	+ 34,130.326
6	1,059.267	- 26.774	- 0.037	905.072	+ 18.000	+ 44.242	+ 46,864.091	+ 33,488
7	1,086.004	+ 26.737	+ 51.982	931.320	+ 26.242	+ 6.435	+ 6,988.436	- 48,411.876
8	1,111.249	+ 25.245	+ 76.186	911.513	- 19.807	- 41.329	- 45,926.210	- 69,444.529
9	1,162.190	+ 50.941	+ 37.100	889.991	- 21.522	- 50.160	- 58,295.450	- 33,018,666
1	1,148.349	- 13.841	- 38.358	861.353	- 28.638	- 21.500	- 24,689.504	+ 33,039.778
		- 24.517			+ 7.138		6,495.190	- 6,495.190

$m^2/2 = 3247.595 m^2$

合計面積  $3247.60 m^2 (x 0.3025 = 982.39 坪) = 982.32 坪$   
 剪除 "  $2.11 + 2.81 + 1.74 + 2.94 = 9.60 (x " = 2.90 ") = 2.88 "$   
 割込 "  $= 979.44 "$

この図面等は、土地区画整理事業に関する参考資料として提供しています。  
 ○図面等は換地処分時のものであり、現在の状況とは異なる場合があります。  
 ○図面等によって、境界等が確定されるものではありません。