課長	係長	測量士	係

(分　筆　前)
確定面積平面図 S = 1/600

ブロック番号 中郡 4 号

新地名 町 丁目

年 月 日

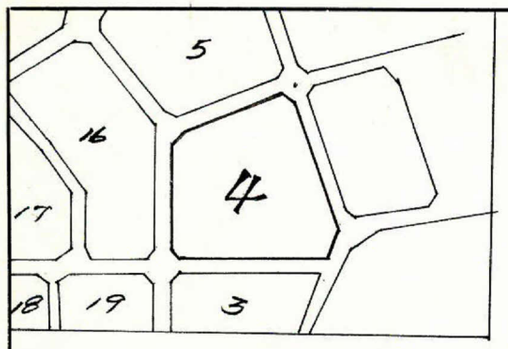

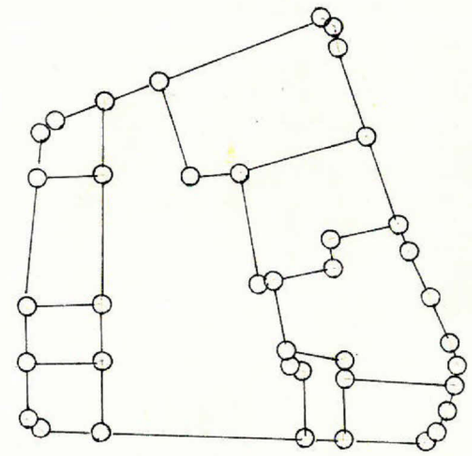

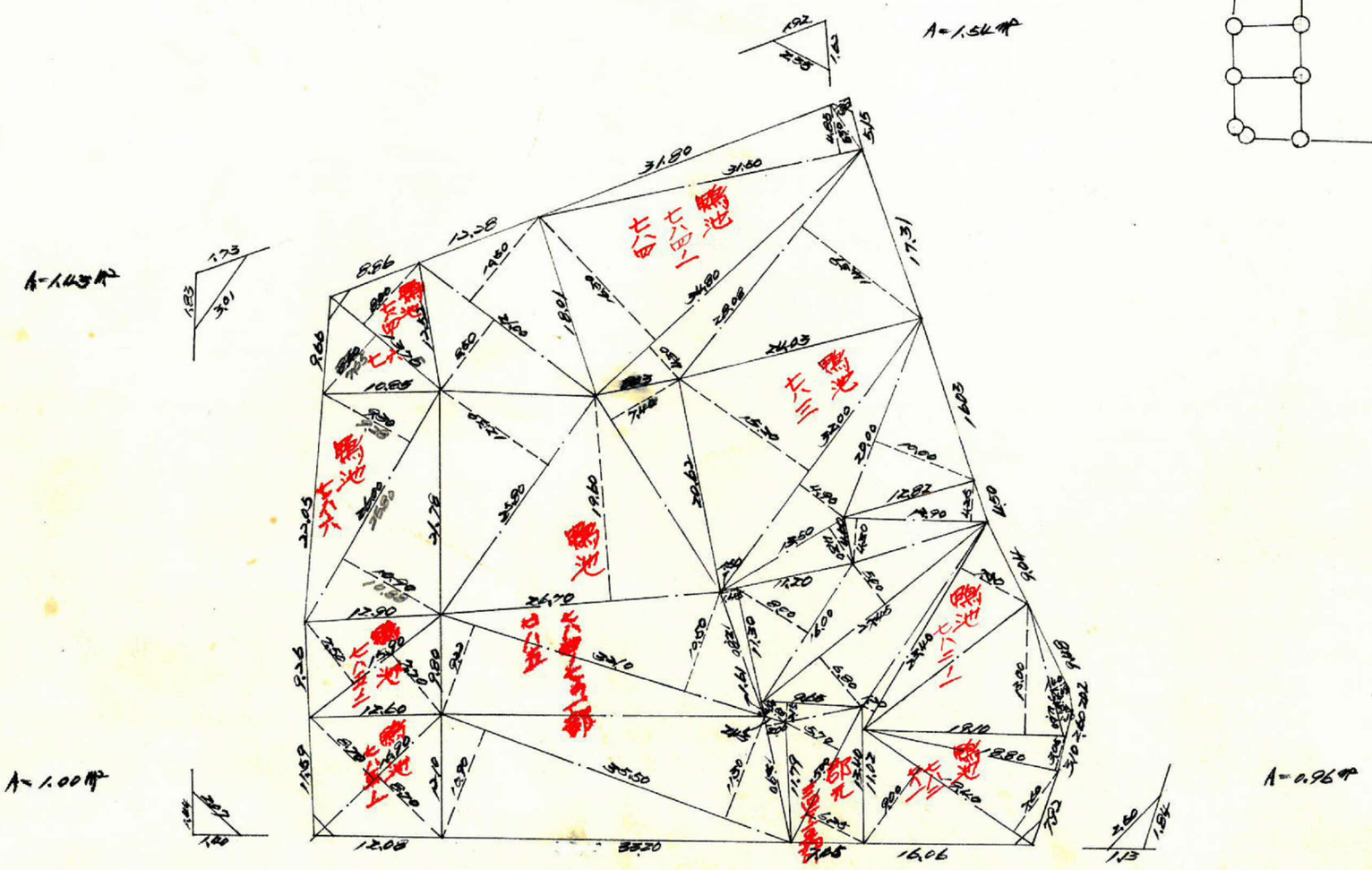

この図面等は、土地区画整理事業に関する参考資料として提供しています。
○図面等は換地処分時のものであり、現在の状況とは異なる場合があります。
○図面等によって、境界等が確定されるものではありません。

管 3040 B4上135K (1000) 37.4 (木山納)

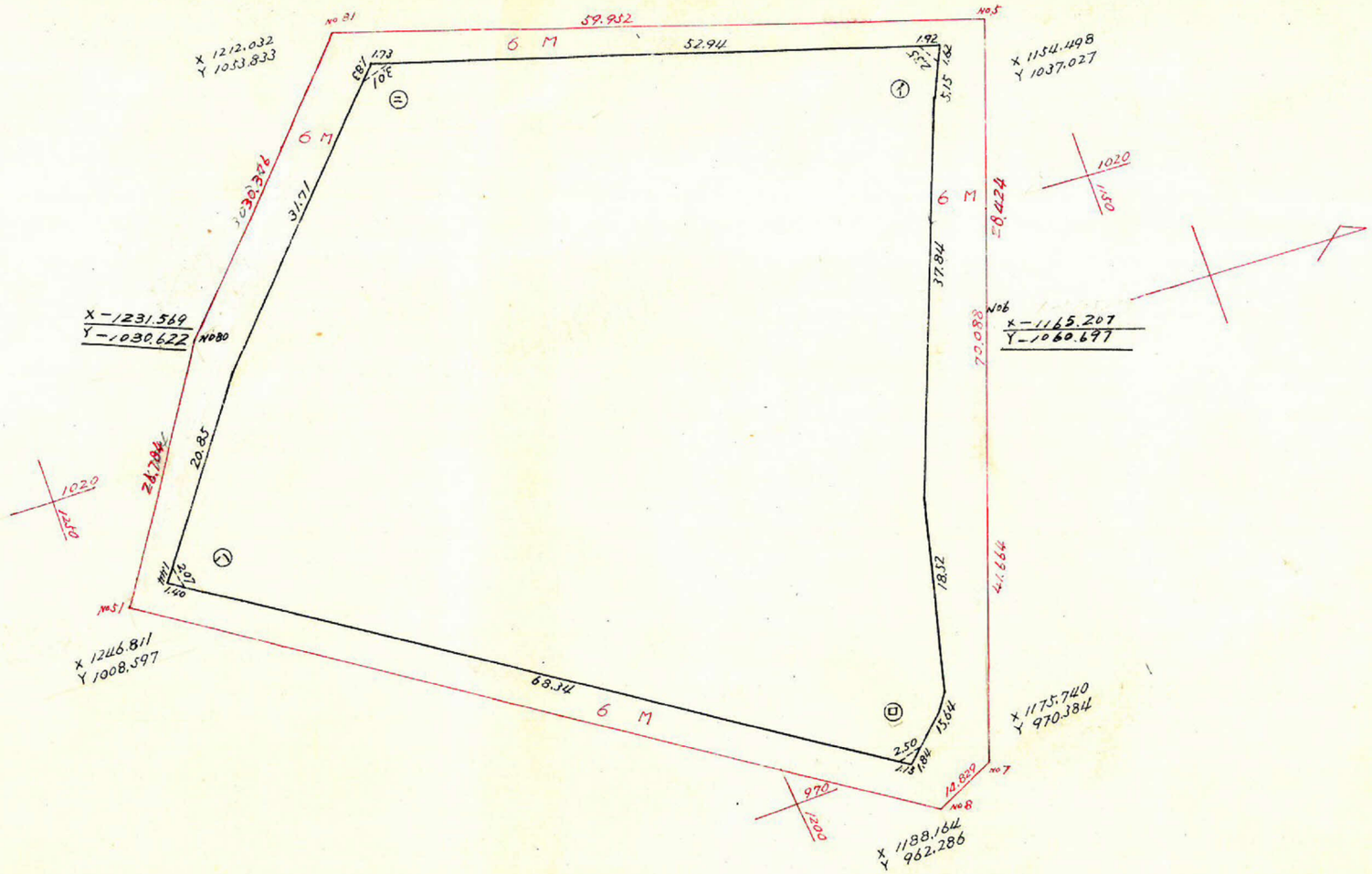

測点	1	2	3	4	5	6	1 × 6	3 × 4
1	− 1159.427	− 2.089		− 1035.800	+ 4.684			
1	− 1161.516	− 5.376	− 7.465	− 1031.116	+ 16.474	+ 21.158	− 24575.356	+ 7697.281
2	− 1166.892	− 2.808	− 8.184	− 1014.642	+ 8.217	+ 24.691	− 28811.730	+ 8303.830
3	− 1169.700	− 4.056	− 6.864	− 1006.425	+ 11.135	+ 19.352	− 22636.034	+ 6908.101
4	− 1173.756	− 3.500	− 7.556	− 995.290	+ 17.592	+ 28.727	− 33718.489	+ 7520.411
5	− 1177.256	− 3.184	− 6.684	− 977.698	+ 4.107	+ 21.699	− 25545.278	+ 6534.933
6	− 1180.440	− 2.121	− 5.305	− 973.591	+ 2.039	+ 6.146	− 7524.984	+ 5164.900
7	− 1182.561	− 6.566	− 8.687	− 971.552	+ 4.411	+ 6.450	− 7627.518	+ 8439.872
ロ	− 1189.127	− 53.772	− 60.338	− 967.141	− 42.036	− 37.625	+ 44740.903	+ 58355.354
ハ	− 1242.899	+ 11.691	− 42.081	− 1009.177	− 17.251	− 59.287	+ 73687.753	+ 42467.177
8	− 1231.208	+ 21.168	+ 32.859	− 1026.428	− 23.599	− 40.850	+ 50294.847	− 33727.398
ニ	− 1210.040	+ 50.613	+ 71.781	− 1050.027	+ 14.227	− 9.372	+ 11340.495	− 75371.988
	− 1159.427	− 2.089	+ 48.524	− 1035.800	+ 4.684	+ 18.911	− 21925.924	− 50261.159
							7968.685	7968.686

合計面積　7968.686 × $\frac{1}{2}$ = 3984.343 ㎡ × 0.3025 = 1205.26 坪
切除面積　4.940 ㎡
割込面積　3984.343 − 4.940 = 3979.403 × 0.3025 = 1203.77 坪

この図面等は、土地区画整理事業に関する参考資料として提供しています。
○図面等は換地処分時のものであり、現在の状況とは異なる場合があります。
○図面等によって、境界等が確定されるものではありません。