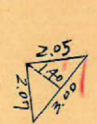


課長	係長	測量士	係

(分筆前)
確定面積平面圖 $S = \frac{1}{600}$

ブロック番号 荒田 228号

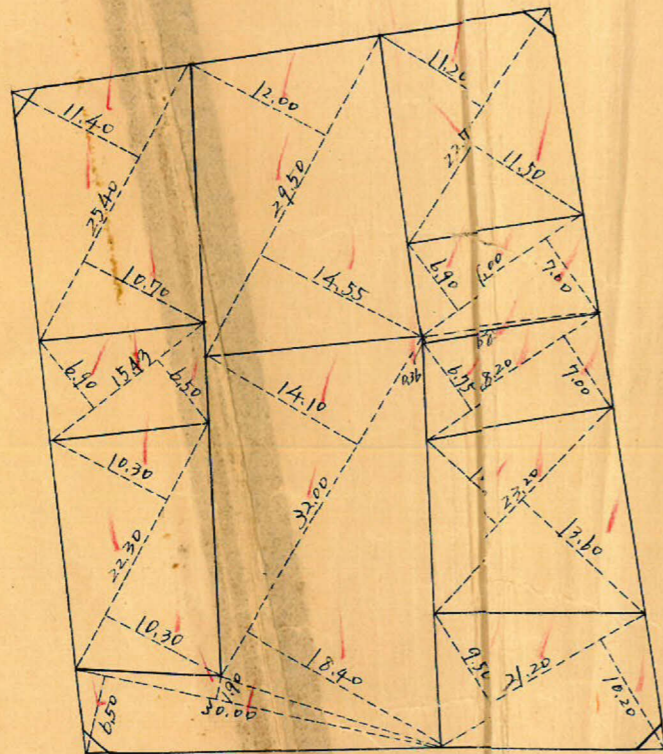
新地名 町 丁目
年 月 日



$2.10 \text{ m}^2 = 0.63 \text{ t}^2$



$2.25 \text{ m}^2 = 0.68 \text{ t}^2$

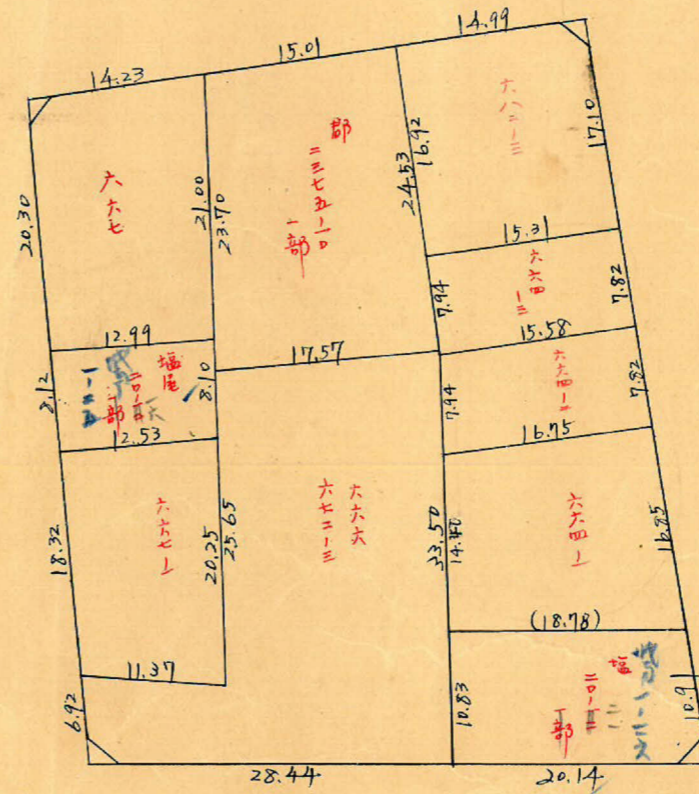
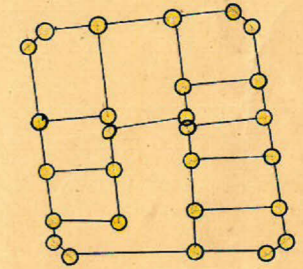


$2.11 \text{ m}^2 = 0.63 \text{ t}^2$



$2.60 \text{ m}^2 = 0.78 \text{ t}^2$

ロット 10
杭 27



11M

6M

6M

この図面等は、土地区画整理事業に関する参考資料として提供しています。
 ○図面等は換地処分時のものであり、現在の状況とは異なる場合があります。
 ○図面等によって、境界等が確定されるものではありません。

トラバー精度 1/16,000

No45
 $x = 919.555$
 $y = 752.155$

Sec 3-22 (1.0017) x 3.00 = 3.01
 Tan 3-22 (0.0588) x 5.50 = 0.32 (-)
 2.69
 49.86

Sec 0-37 (1.0001) x 3.00 = 3.00
 Tan 0-37 (0.0108) x 5.50 = 0.06 (-)
 2.94

No46
 $x = 952.872$
 $y = 713.656$

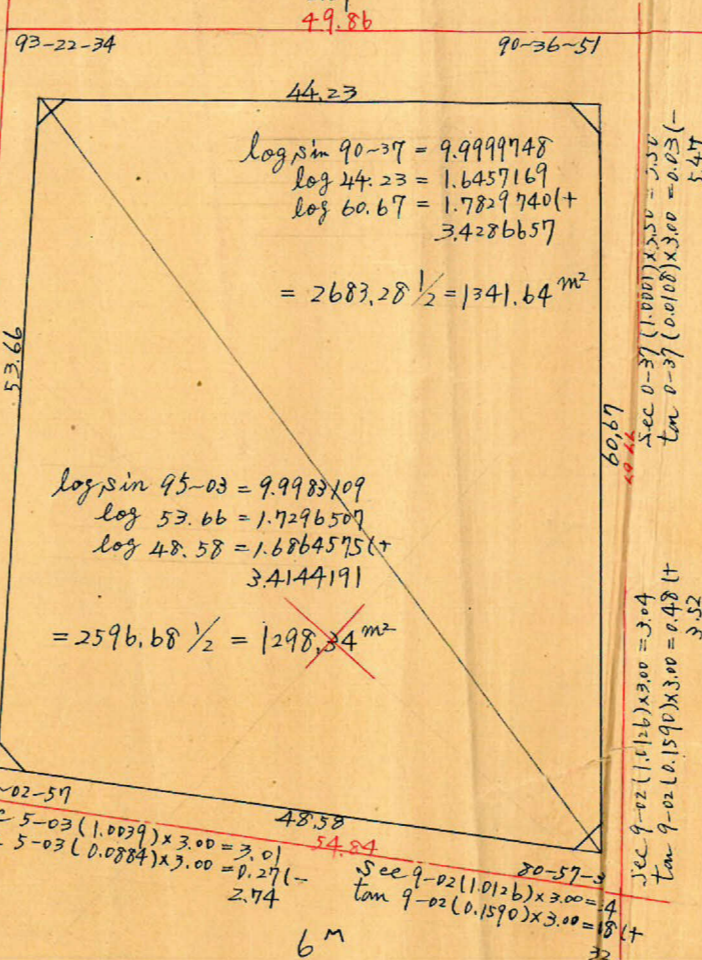
Sec 5-03 (1.0039) x 3.00 = 3.01
 Tan 5-03 (0.0884) x 3.00 = 0.27 (-)
 2.74
 61.73
 53.66

No55
 $x = 871.276$
 $y = 713.684$

Sec 5-03 (1.0039) x 3.00 = 3.01
 Tan 5-03 (0.0884) x 3.00 = 0.27 (-)
 2.74

Sec 9-02 (1.0126) x 3.00 = 3.04
 Tan 9-02 (0.1590) x 3.00 = 0.48 (+)
 3.52

No54
 $x = 901.343$
 $y = 667.956$



log sin 90-37 = 9.9999748
 log 44.23 = 1.6457169
 log 60.67 = 1.7829740 (+)
 3.4286657
 = 2683.28 1/2 = 1341.64 m²

log sin 95-03 = 9.9983109
 log 53.66 = 1.7296509
 log 48.58 = 1.6864575 (+)
 3.4144191
 = 2596.68 1/2 = 1298.34 m²

合計面積 1341.64 + 1298.34 = 2639.98 m² (x 0.3025 = 798.59 坪) = 798.56 坪
 前除 " 2.10 + 2.11 + 2.25 + 2.60 = 9.06 m² (x 0.3025 = 2.74 坪) = 2.72 坪
 割込 " 2670.92 m² (x 0.3025 = 795.85 坪) = 795.84 坪

この図面等は、土地区画整理事業に関する参考資料として提供しています。
 ○図面等は換地処分時のものであり、現在の状況とは異なる場合があります。
 ○図面等によって、境界等が確定されるものではありません。

~~0.05 = 7~~
~~x = 700~~

~~x = 900~~