課長	係長	測量士	係

(分　筆　前)
確定面積平面図 S = 1/600

ブロック番号 中央　103 号

新地名　　町　　丁目

35年 10月 4日 調製.

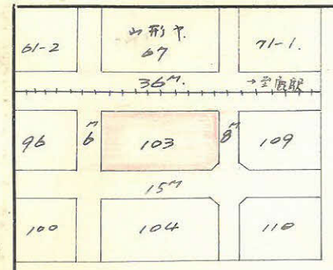

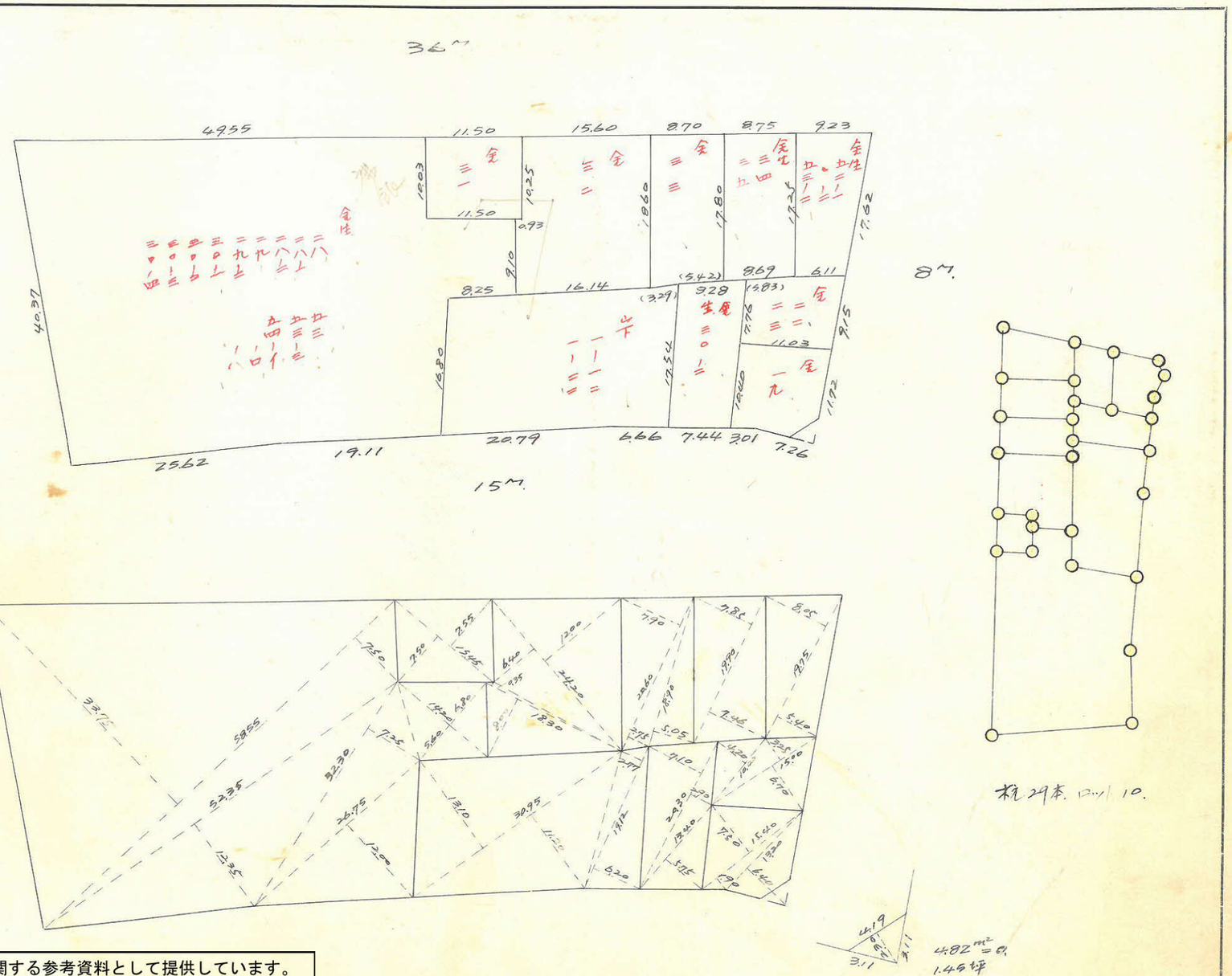

この図面等は、土地区画整理事業に関する参考資料として提供しています。
○図面等は換地処分時のものであり、現在の状況とは異なる場合があります。
○図面等によって、境界等が確定されるものではありません。

3040　B4上150（2000）31－3　（文尚堂）

この図面等は、土地区画整理事業に関する参考資料として提供しています。
○図面等は換地処分時のものであり、現在の状況とは異なる場合があります。
○図面等によって、境界等が確定されるものではありません。

中央 103ブロック

y=-100

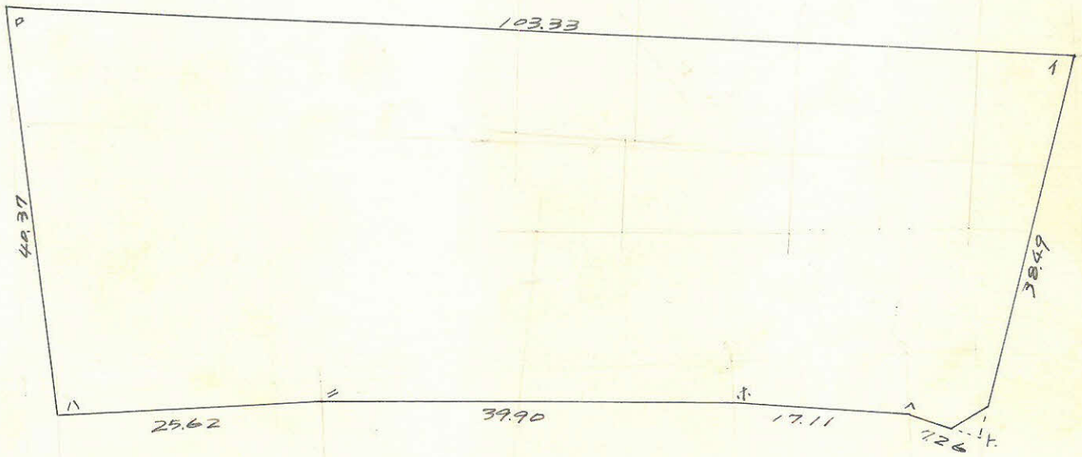

單独坐標による

測点	x	Δx	Δx(r+1)	y	Δy	Δy(r+1)	倍面積	倍面積
イ	3978.942			-78.349				
ロ	3876.069	-102.873	-100.052	-88.089	-9.740	+30.535	+8813.481	+118355.767
ハ	3878.890	+2.821	+28.443	-47.814	+40.275	+40.113	-1359.974	+155593.915
ニ	3904.512	+25.622	+65.474	-47.976	-0.162	+1.810	-3141.181	+7067.167
ホ	3944.364	+39.852	+56.849	-46.004	+1.972	+3.912	-2615.281	+15430.352
ヘ	3961.361	+16.997	+23.762	-44.064	+1.940	+4.595	-1047.049	+18202.454
ト	3968.126	+6.765	+17.581	-41.409	+2.655	-34.285	-728.012	-136047.200
イ	3978.942	+10.816	-92.057	-78.349	-36.940	-46.680	+7212.574	-185737.013
		(-102.873)			(-9.740)			
Σ			0				+7134.558	7134.558 m²/2 = 3567.279 m²

y=±0

合計面積
剪除面積
割込面積

3567.27 m² (×0.3025 = 1079.09坪) = 1079.04坪
4.82 m² = 1.45 〃
= 1077.59坪

x=3900

x=4000