

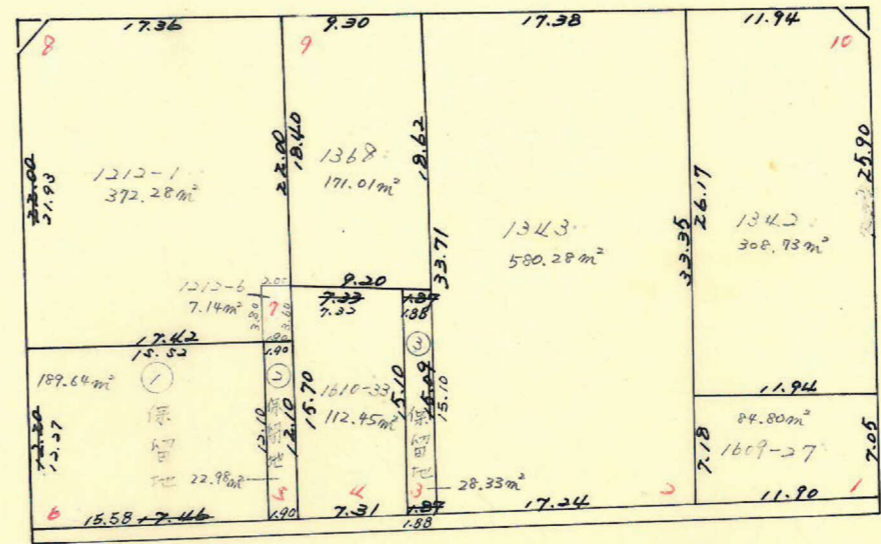
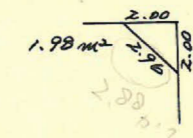
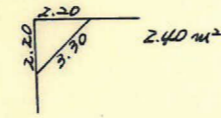
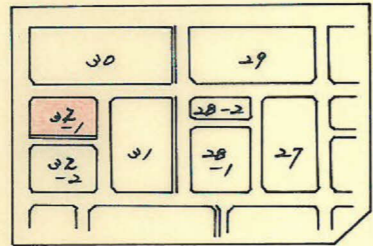
課	長	係	長	測量士	係

確定面積平面図 $S = \frac{1}{500}$

ブロック番号 谷 山
塩 屋

32-1号

新地名 町 丁目
小松原一丁目 38
年 月 日



59.2.2
有村主査より修正明図

この図面等は、土地区画整理事業に関する参考資料として提供しています。
 ○図面等は換地処分時のものであり、現在の状況とは異なる場合があります。
 ○図面等によって、境界等が確定されるものではありません。