

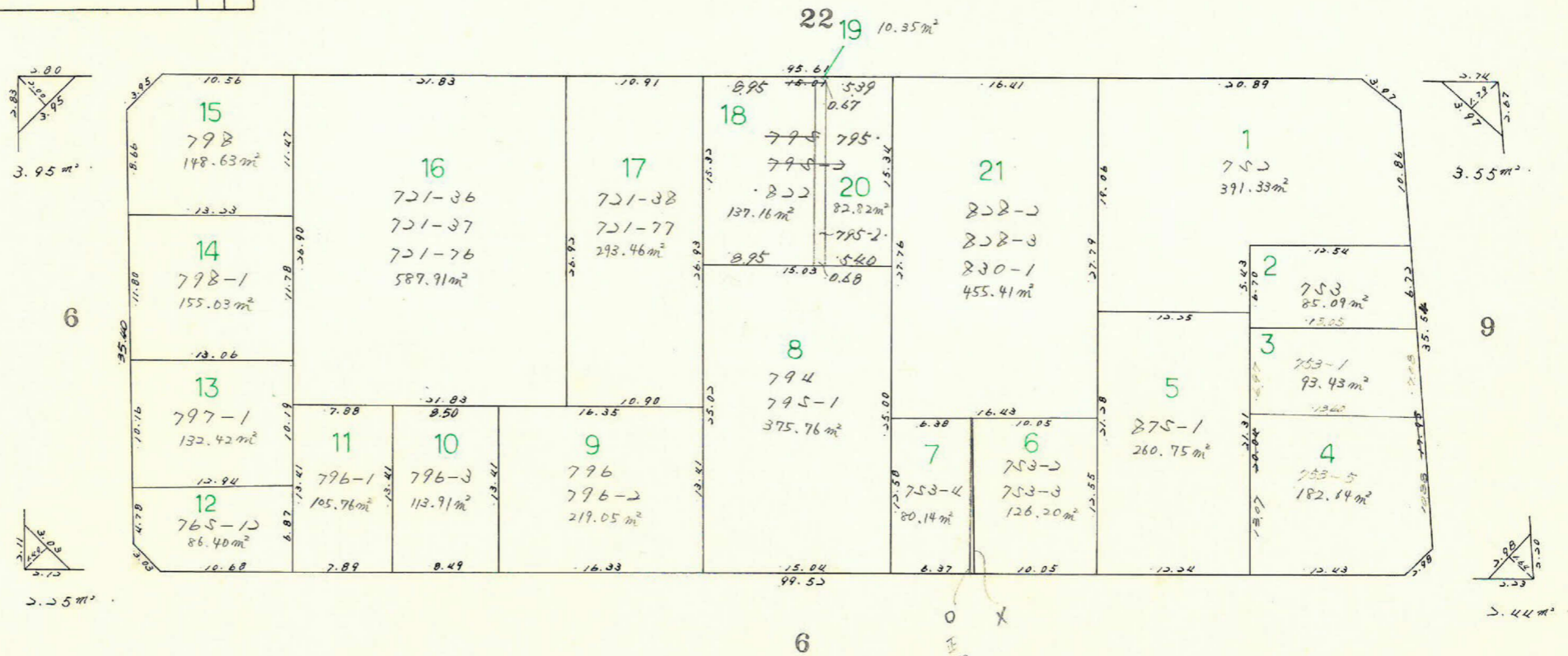
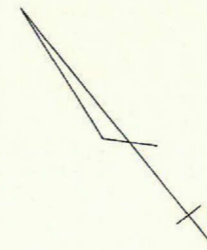
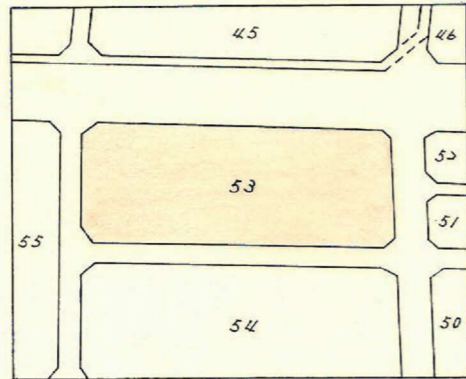
課長	係長	測量士	係

確定面積平面図 S=1/500

ブロック番号

53 号

新地名 町 丁目
小松原二丁目 17
年 月 日



この図面等は、土地区画整理事業に関する参考資料として提供しています。
 ○図面等は換地処分時のものであり、現在の状況とは異なる場合があります。
 ○図面等によって、境界等が確定されるものではありません。