

課長	係長	測量士	係

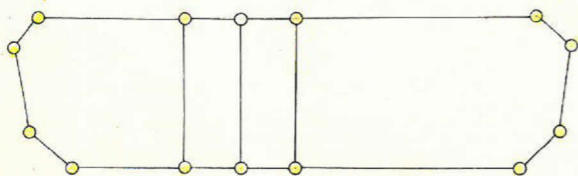
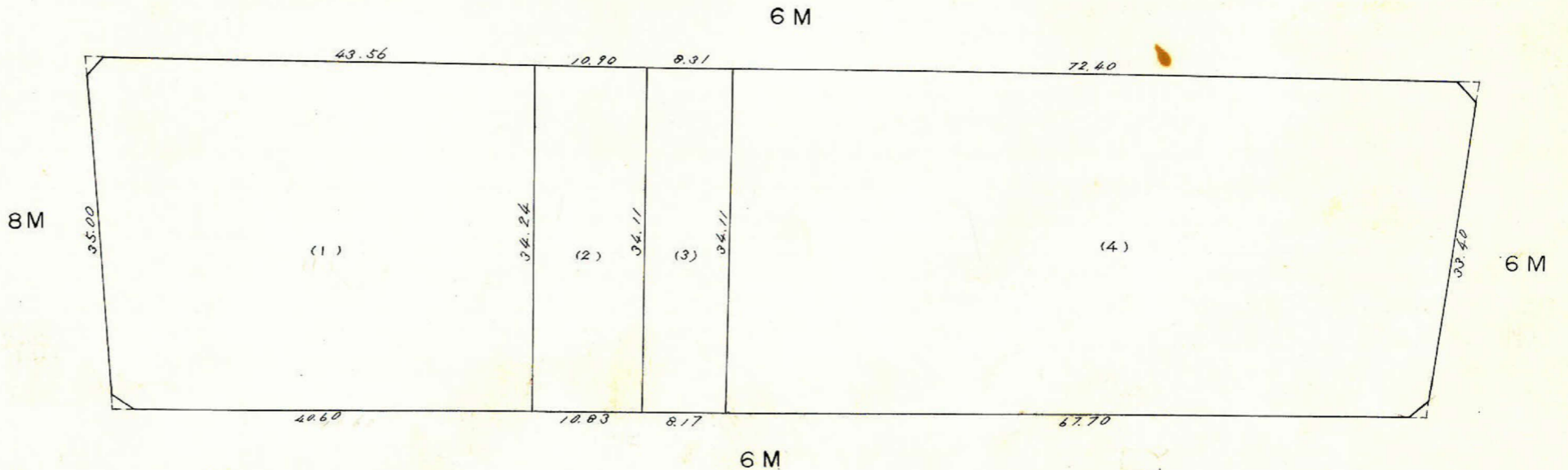
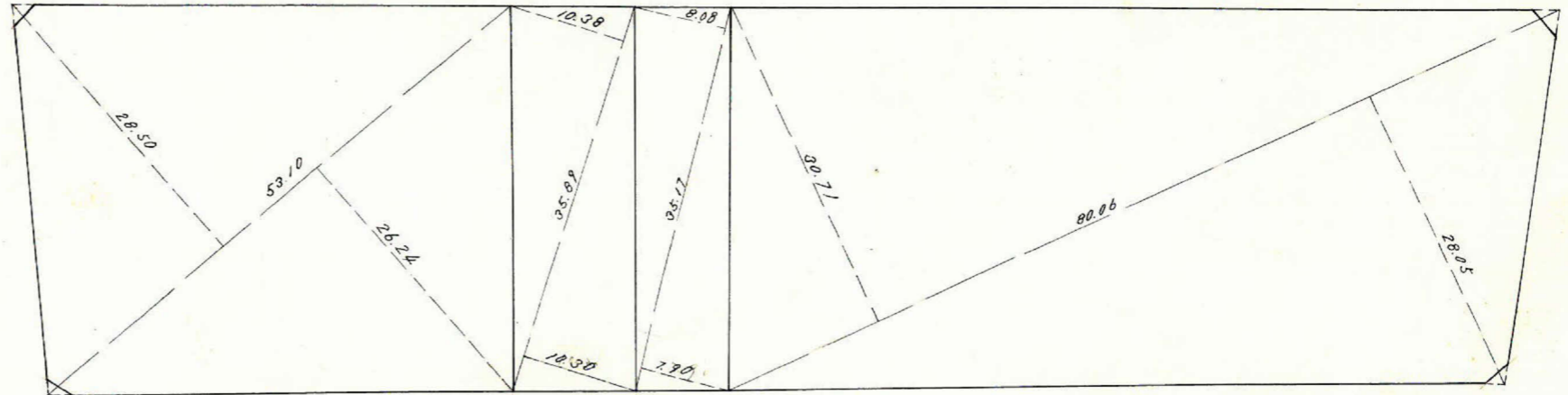
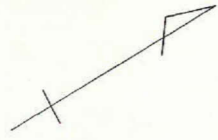
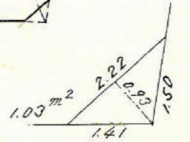
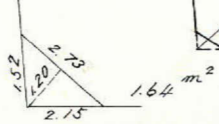
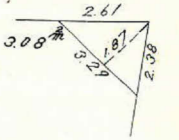
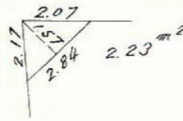
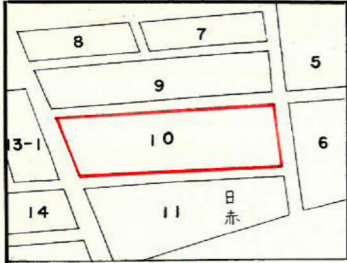
(分 筆 前)

確定面積平面図 $S = \frac{1}{600}$

ブロック番号 宇宿

10号

新地名 町 丁目
年 月 日

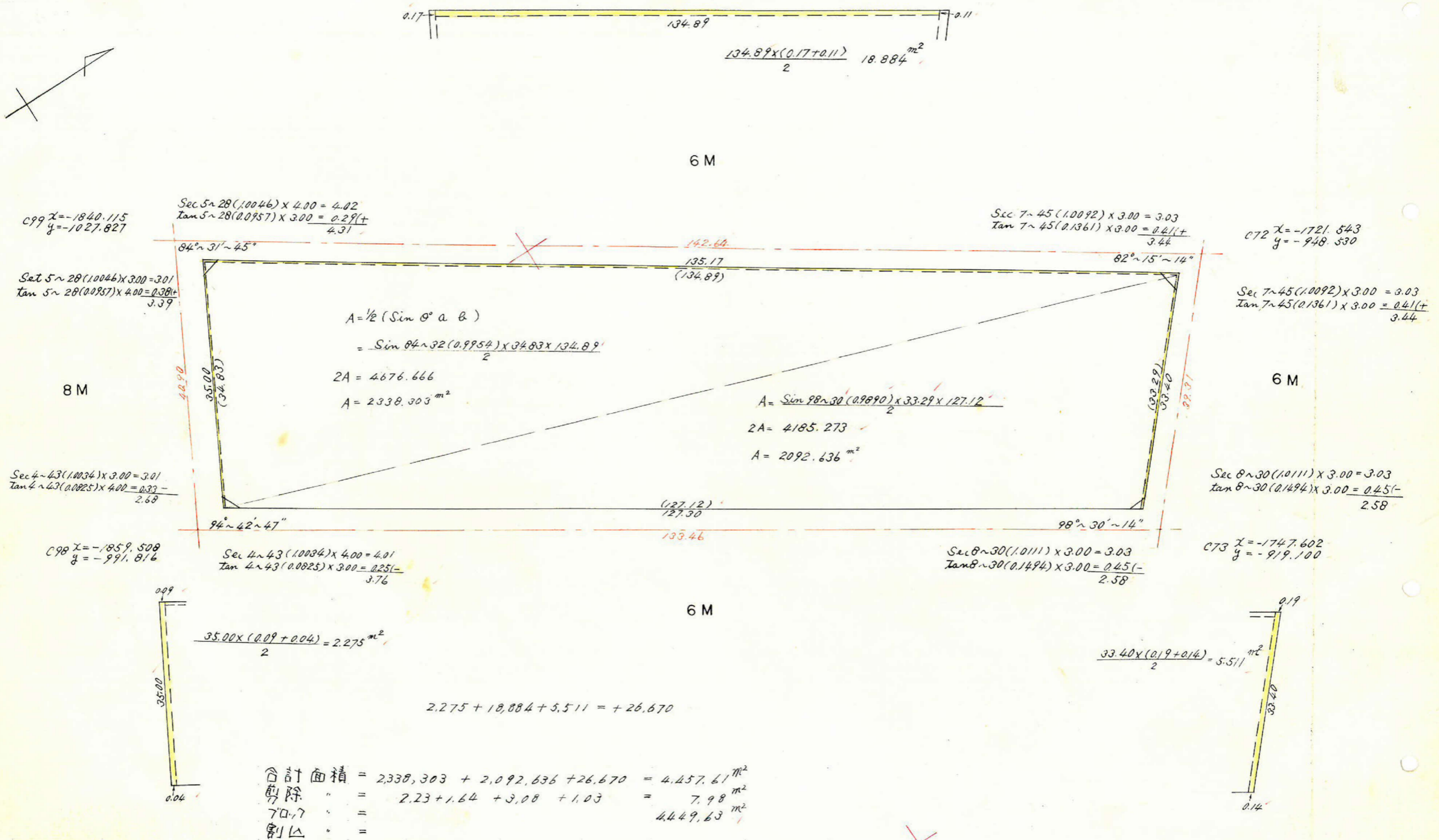


杭 14
ロット 4

この図面等は、土地区画整理事業に関する参考資料として提供しています。
○図面等は換地処分時のものであり、現在の状況とは異なる場合があります。
○図面等によって、境界等が確定されるものではありません。

この図面等は、土地区画整理事業に関する参考資料として提供しています。
 ○図面等は換地処分時のものであり、現在の状況とは異なる場合があります。
 ○図面等によって、境界等が確定されるものではありません。

10 トラバー精度 1/13.100



$y = -900$
 $x = -1800$