

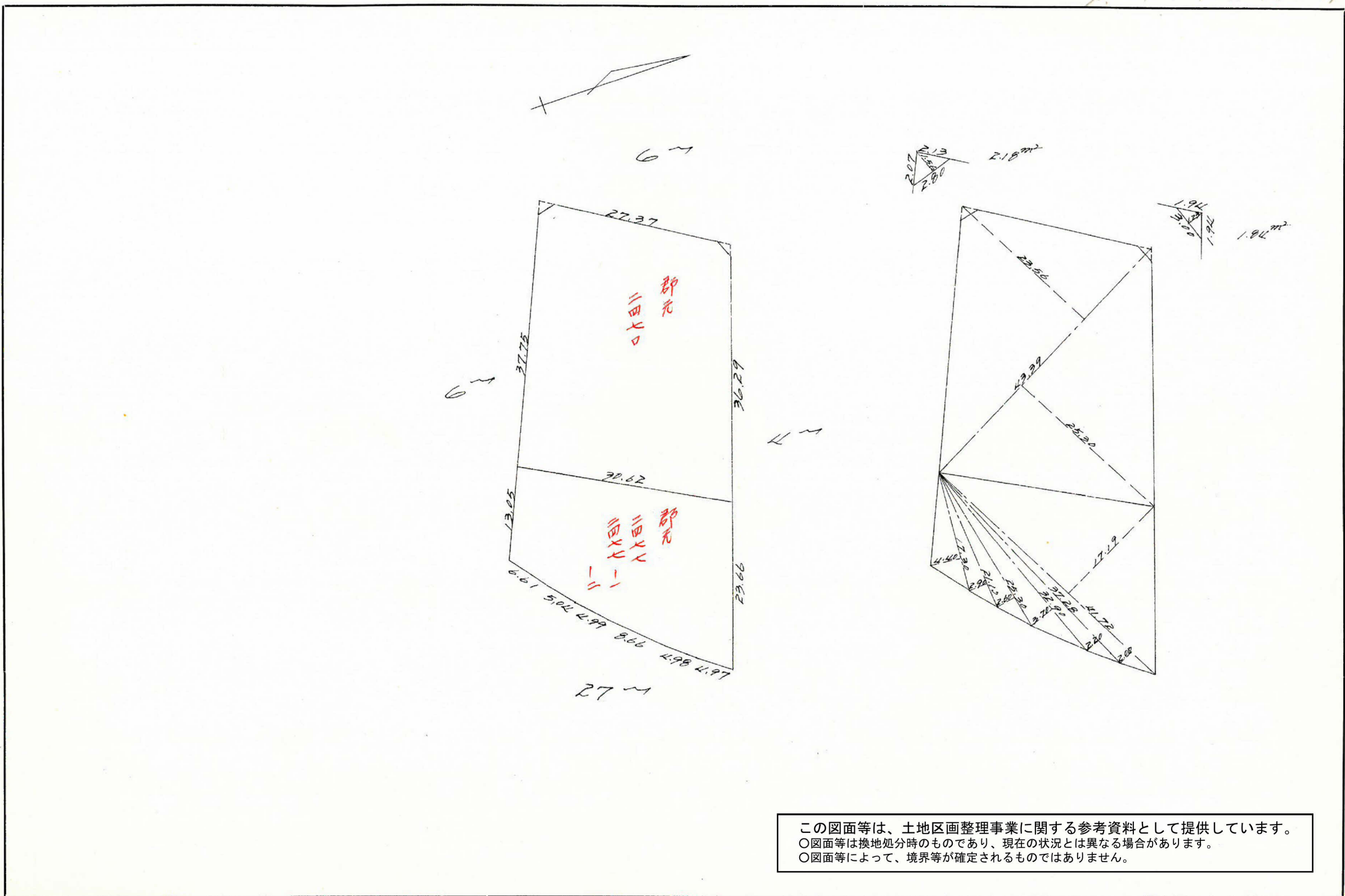
課	長	係	長	測	量	士	係

(分 筆 前)
 確定面積平面図 $S = \frac{1}{1000}$

ブロック番号 宇宿 19-1号

新地名 町 丁目

54年 10月 15日 修



この図面等は、土地区画整理事業に関する参考資料として提供しています。
 ○図面等は換地処分時のものであり、現在の状況とは異なる場合があります。
 ○図面等によって、境界等が確定されるものではありません。

課長	係長	測量士	係


(分 筆 前)
 確定面積平面図 S = $\frac{1}{2}$

ブロック番号

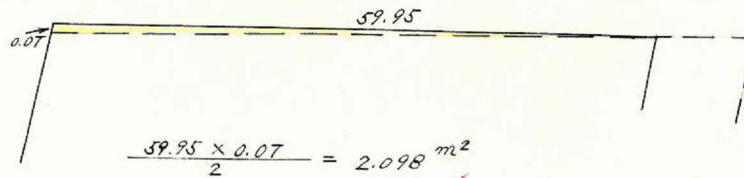
宇宿

19-1号

新地名 町 丁目
 年 月 日



測点	方位角(A)	距離(S)	真数		S · cos(A)		S · Sin(A)		合緯距	合経距	倍子午線距	倍面積	
			cos(A)	sin(A)	+	-	+	-					
l	196° 23	9.33 ^m	0.9594	0.2821			8.951 ⁻²	2.632 ⁻²	- 8.953	- 2.636	- 2.636	+ 23.600	
D	243 05	30.90	0.4527	0.8917			13.988 ⁻⁵	27.554 ⁻¹⁰	- 22.946	- 30.200	- 32.836	+ 459.474	
E	274 36	1.18	0.4163	0.9092	0.491			1.073	- 22.455	- 31.274	- 61.474	- 30.183	
d	52 24	6.60	0.6101	0.7923	4.026 ⁻¹		5.229 ⁻²		- 18.430	- 26.046	- 57.320	- 230.713	
e	49 44	5.03	0.6463	0.7630	3.250		3.838 ⁻¹		- 15.180	- 22.209	- 48.255	- 156.828	
f	46 56	4.98	0.6828	0.7306	3.400		3.638 ⁻¹		- 11.780	- 18.571	- 40.780	- 138.652	
g	44 03	8.65	0.7187	0.6953	6.216		6.014 ⁻³		- 5.565	- 12.560	- 31.131	- 193.479	
h	40 22	4.98	0.7619	0.6477	3.794		3.226 ⁻¹		- 1.771	- 9.335	- 21.895	- 83.069	
i	36 50	4.97	0.8004	0.5995	3.978		2.980 ⁻³		+ 2.207	- 6.355	- 15.690	- 62.414	
a	109 08	6.73	0.3278	0.9448			2.206 ⁻¹	6.358 ⁻³	0	0	- 6.355	+ 14.025	
					25.155	25.145	31.283	31.259				398.239	$\frac{1}{2} = 199.119 \text{ m}^2$
					+0.010		+0.024						



この図面等は、土地区画整理事業に関する参考資料として提供しています。
 ○図面等は換地処分時のものであり、現在の状況とは異なる場合があります。
 ○図面等によって、境界等が確定されるものではありません。