

課長	係長	測量士	係

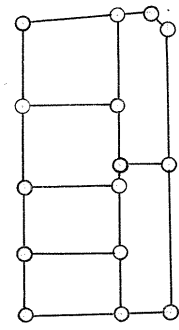
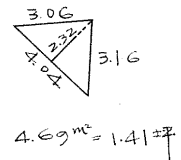
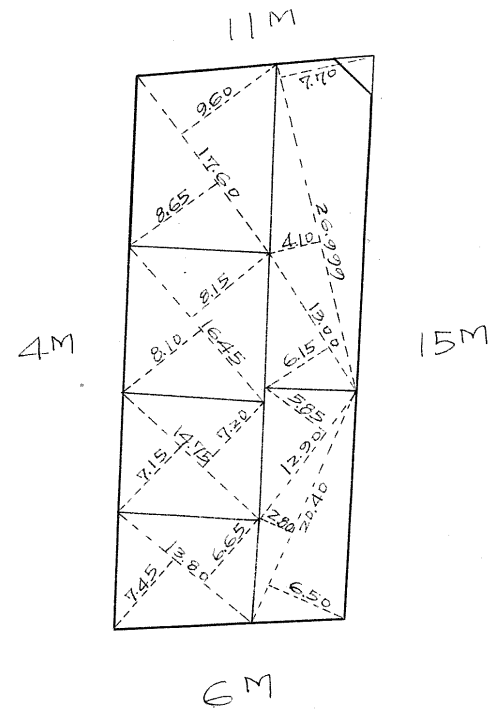
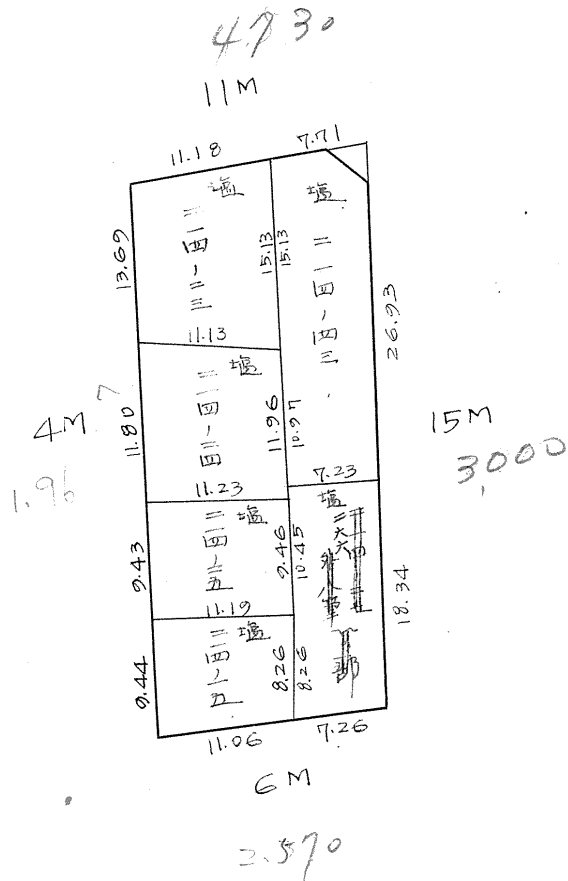
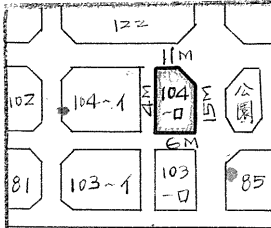
# 確定面積平面圖 $S = \frac{1}{600}$

ブロック番号

104

号

新地名 町 丁目  
年 月 日



杭 15本  
out 6

測量士	測量士	測量士	測量士
トラバー	面積計算	杭埋設	測距

この図面等は、土地区画整理事業に関する参考資料として提供しています。  
○図面等は換地処分時のものであり、現在の状況とは異なる場合があります。  
○図面等によって、境界等が確定されるものではありません。

