課長	係長	測量士	係

(分筆前) 確定面積平面圖 S＝1/600

ブロック番号 城南 20～ロ号

新地名 町 丁目

年 月 日

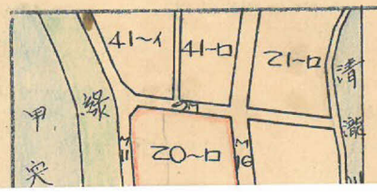

この図面等は、土地区画整理事業に関する参考資料として提供しています。
○図面等は換地処分時のものであり、現在の状況とは異なる場合があります。
○図面等によって、境界等が確定されるものではありません。

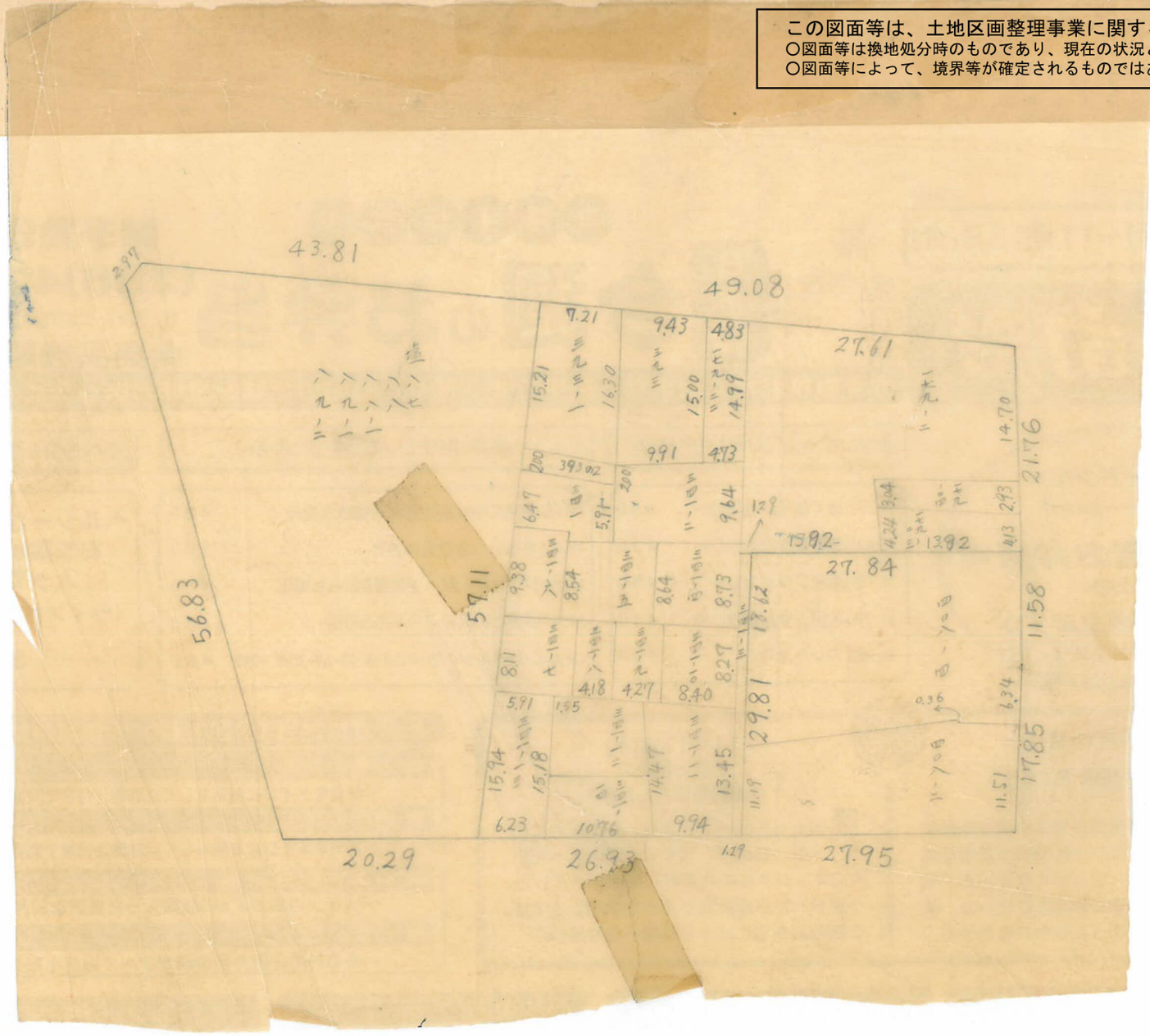

課長	係長	測量士	係

(分筆前)

確定面積平面圖

S=1/600　ブロック番号　20～ロ号

新地名　町　丁目

年　月　日

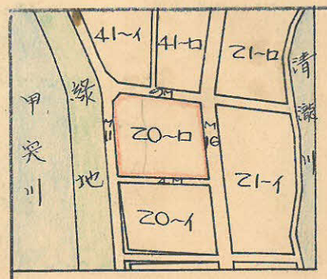

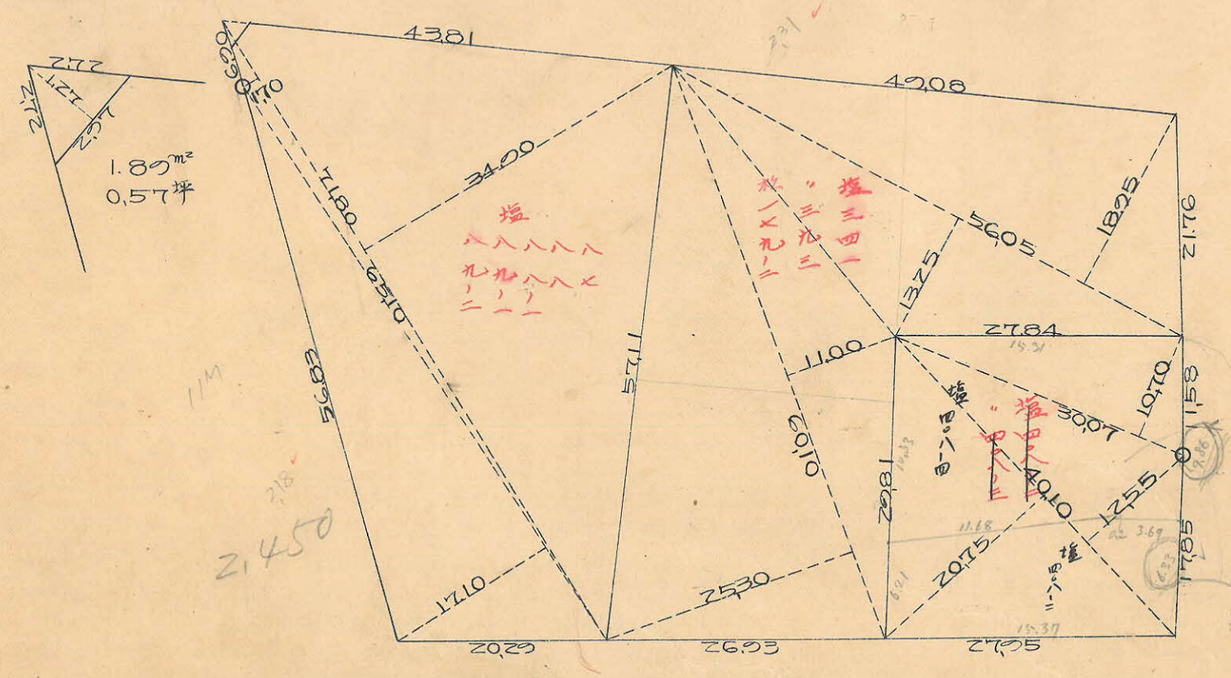

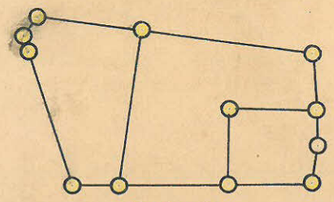

ロット＝ヲ
筆＝12

この図面等は、土地区画整理事業に関する参考資料として提供しています。
○図面等は換地処分時のものであり、現在の状況とは異なる場合があります。
○図面等によって、境界等が確定されるものではありません。

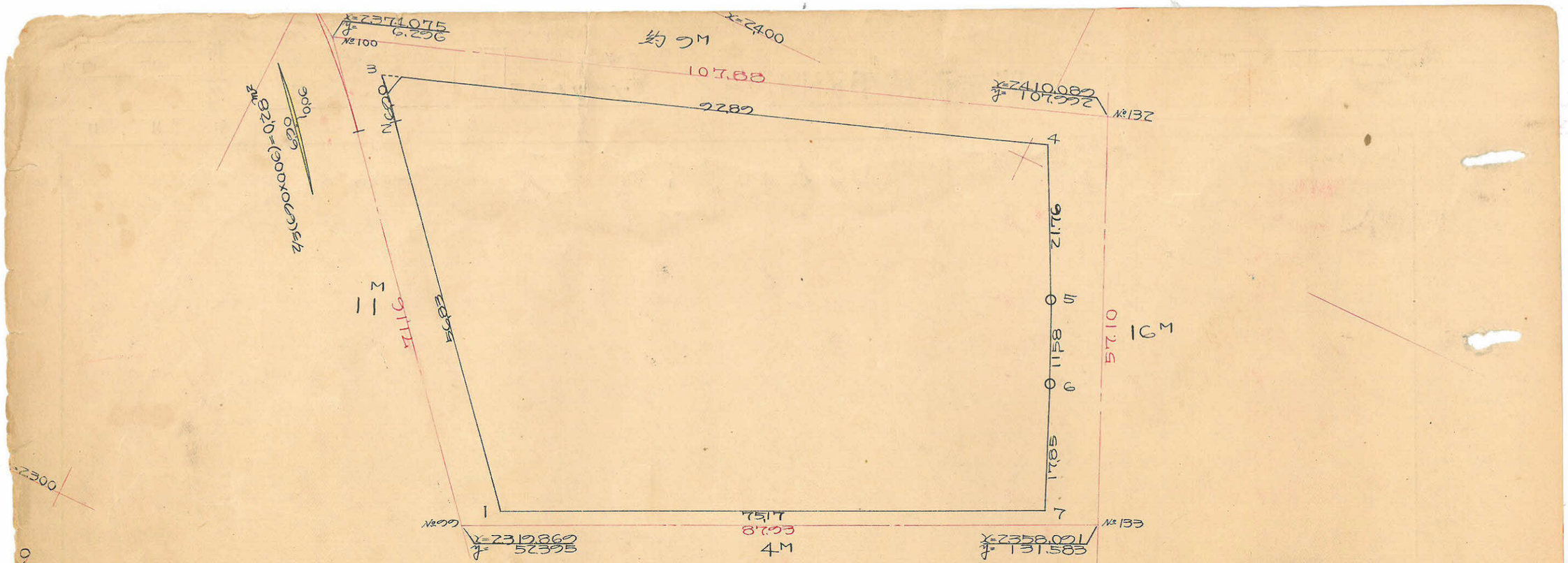

測点	x	Δx		y	Δy			
	1	2	3	4	5	6	3×4	1×6
1	2,373.088	+43.192		56.309	−36.930			
2	2,367.180	+5.192	+48.301	19.379	−4.640	−41.570	+936.025	−98403.673
3	2,372.289	+30.776	+35.885	14.739	+87.641	+83.001	+528.909	+96902.359
4	2,403.065	−19.489	+11.287	102.380	+9.686	+97.327	+1,155.563	+233,883.107
5	2,383.576	−10.464	−29.953	112.066	+4.961	+14.647	−3,356.713	+34,917.238
6	2,373.112	−16.448	−26.912	117.027	+6.978	+11.939	−3,149.431	+28,332.584
7	2,356.664	−37.676	−49.124	124.005	−67.696	−60.718	−6,091.622	−143,091.975
1	2,373.088	+43.192	+10.516	56.309	−36.930	−104.626	+592.145	−243,149.568
							+3,212.642	+184,645.166
							−12,597.766	+94,030.788

9,385.124 m²/2 = 4,692.56 m²

合計面積 4,692.56−0.28=4,692.28 m² =(×0.3025=1,419.41 坪)=1,419.40 坪
剪除面積 1.89 〃 =(×0.3025= 0.57)= 0.57 〃
割込面積 =1,418.83 坪

この図面等は、土地区画整理事業に関する参考資料として提供しています。
○図面等は換地処分時のものであり、現在の状況とは異なる場合があります。
○図面等によって、境界等が確定されるものではありません。