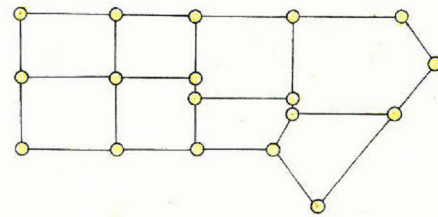
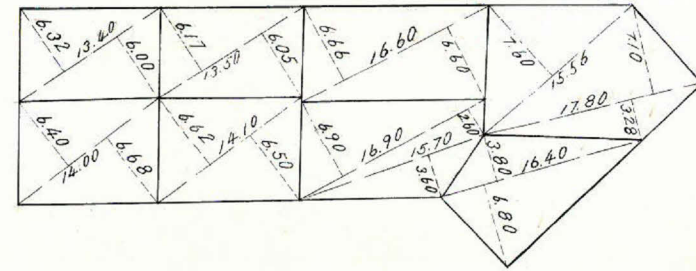
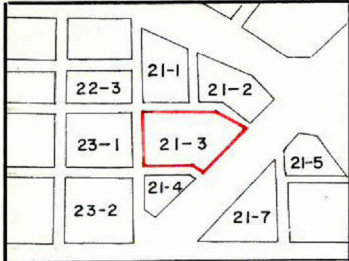


課	長	係	長	測量士	係

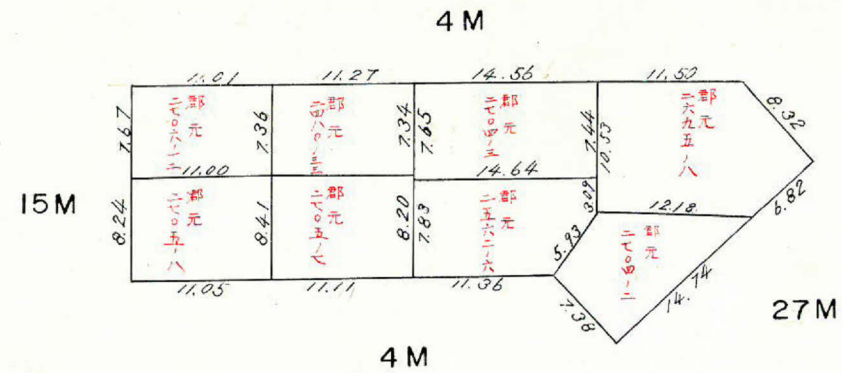
(分 筆 前)
 確定面積平面図 $S = \frac{1}{600}$

ブロック番号 宇宿 21-3号

新地名 町 丁目
 年 月 日



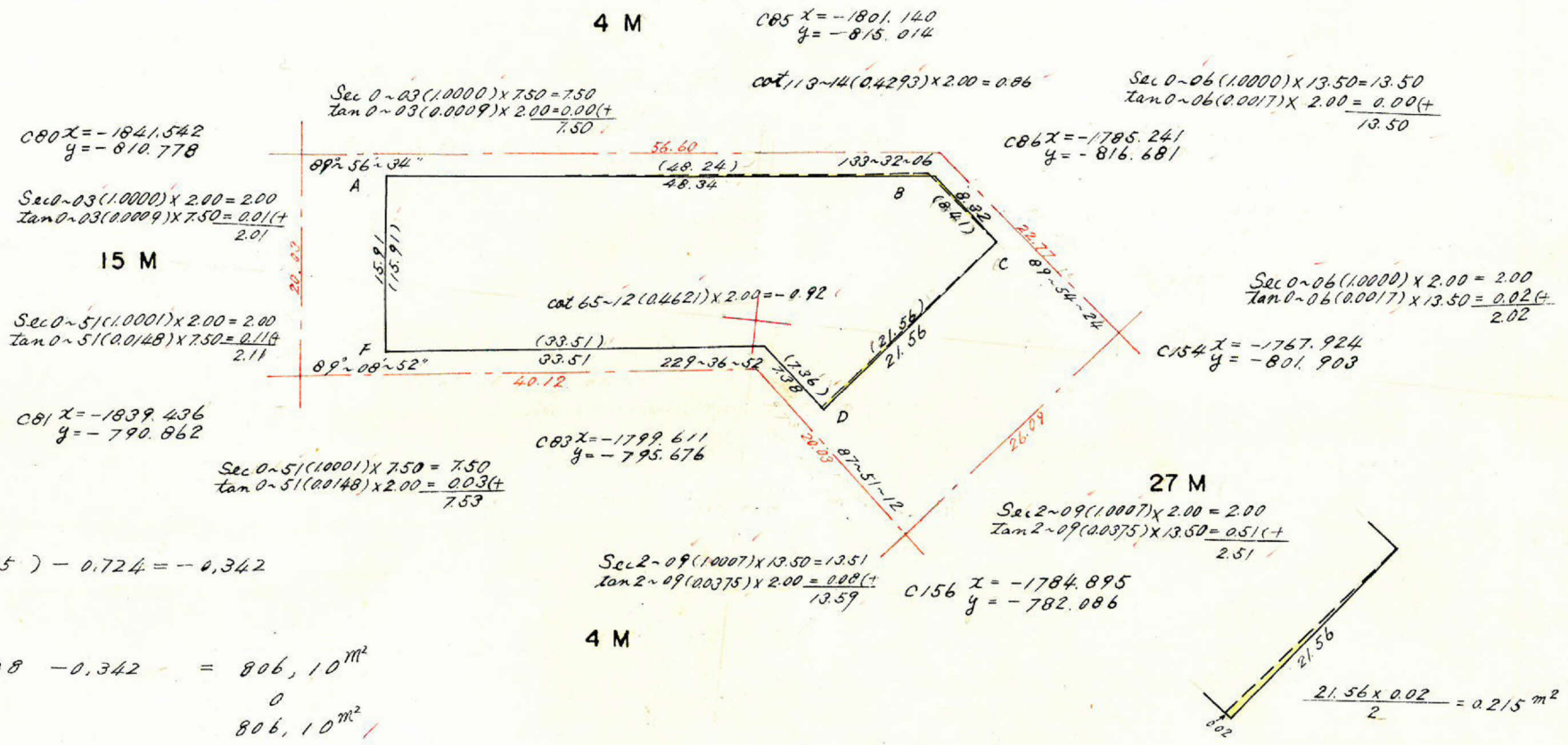
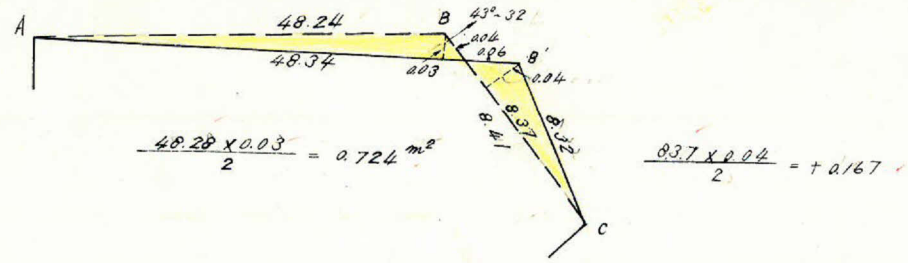
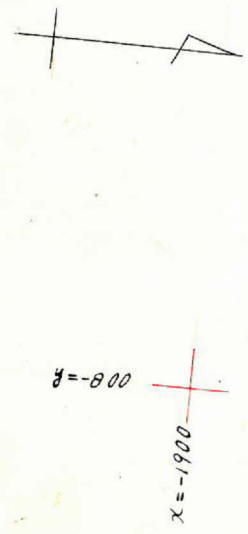
杭 18
 ロット 8



この図面等は、土地区画整理事業に関する参考資料として提供しています。
 ○図面等は換地処分時のものであり、現在の状況とは異なる場合があります。
 ○図面等によって、境界等が確定されるものではありません。

この図面等は、土地区画整理事業に関する参考資料として提供しています。
 ○図面等は換地処分時のものであり、現在の状況とは異なる場合があります。
 ○図面等によって、境界等が確定されるものではありません。

21-3 トラバー精度 1/12,000



合計面積 = 806,438 - 0.342 = 806,10 m²
 削除 = 0
 70.7 = 806,10 m²
 割込 =

測点	仮方位角	距離(S)	仮方位(A)	真数		S. COS(A)		S. Sin(A)		合緯距	合経距	倍子午線距	倍面積	
				COS(A)	SIN(A)	+	-	+	-					
A	90° 03'	48.24	S 89° 57' E	0.0009	1		0.043	48.240		-0.040	+48.242	+48.242	-	1.929
B	136.31	8.41	S 43° 29' E	0.7256	0.6881	6.102		5.787		-6.142	+54.029	+102.271	-	624.057
C	226.37	21.56	S 46° 37' W	0.6869	0.7268	14.810		15.670		-20.950	+38.360	+92.389	-	1368.896
D	318.46	7.36	N 41° 14' W	0.7520	0.6591	5.535		4.851		-15.415	+33.509	+71.869	+	397.794
E	269.09	33.51	S 89° 09' W	0.0148	0.9999	0.496		33.510		-15.910	0	+33.509	-	16.587
F	360.00	15.91	N 0° 00' E	1	0	15.910						0		0
						21.445	21.451	54.027	54.031					1612.875
						-0.006			-0.004					1/2 = 806.438 m ²