

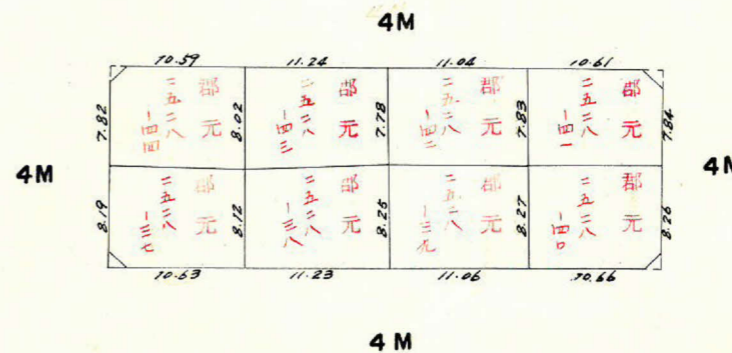
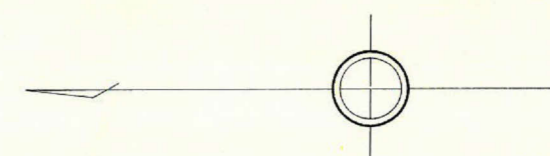
課長	係長	測量士	係

(分筆前)
 確定面積平面図 $S = \frac{1}{600}$

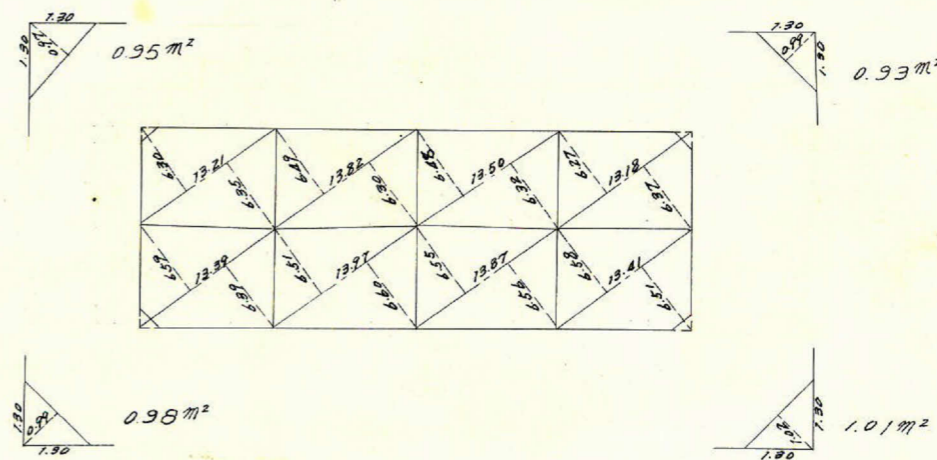
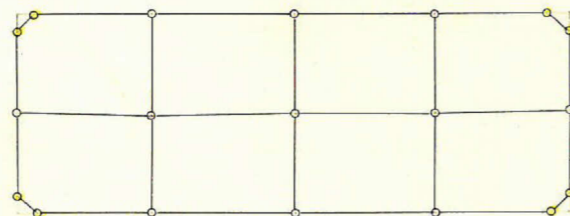
ブロック番号 宇宿 21-18 号

新地名 町 丁目
 年 月 日

21-15	21-19	21-26
21-13	21-18	21-25
21-12	21-17	21-24



ロット数 8
 杭 8



この図面等は、土地区画整理事業に関する参考資料として提供しています。
 ○図面等は換地処分時のものであり、現在の状況とは異なる場合があります。
 ○図面等によって、境界等が確定されるものではありません。

