

課長	係長	測量士	係

(分筆前)
確定面積平面図 $S = \frac{1}{600}$

ブロック番号 宇宿

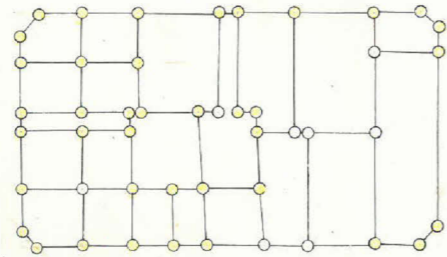
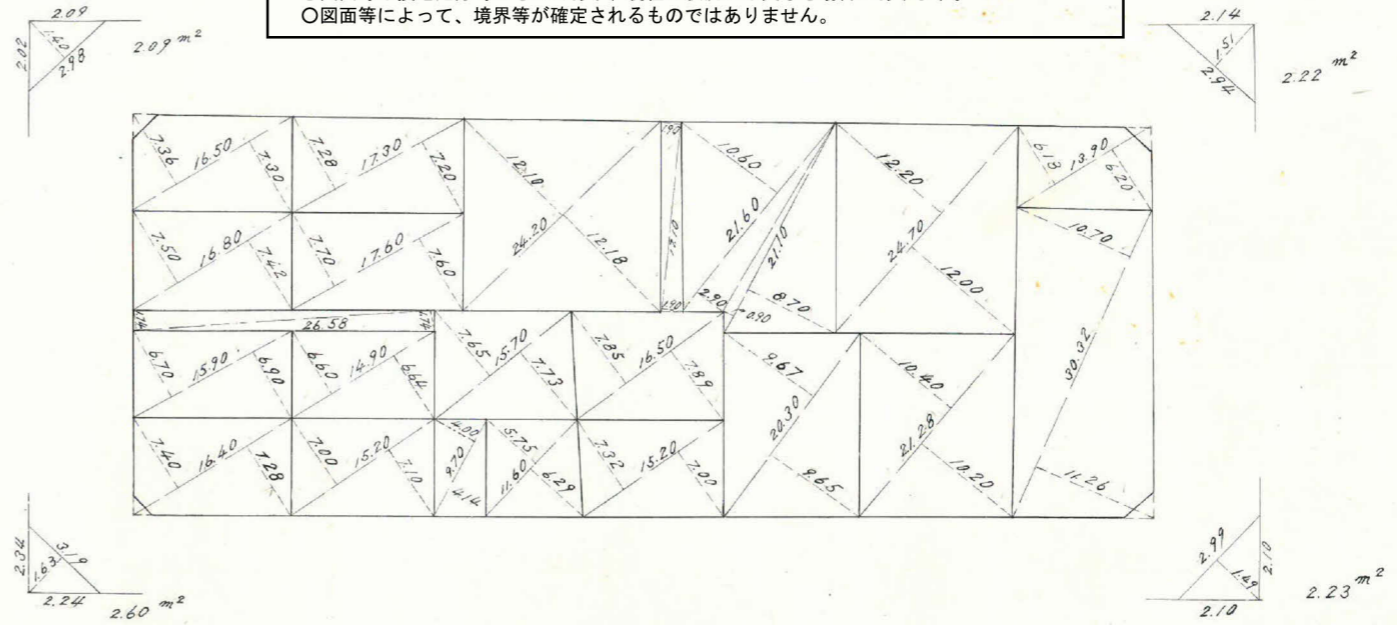
31号

新地名 町 丁目
 年 月 日

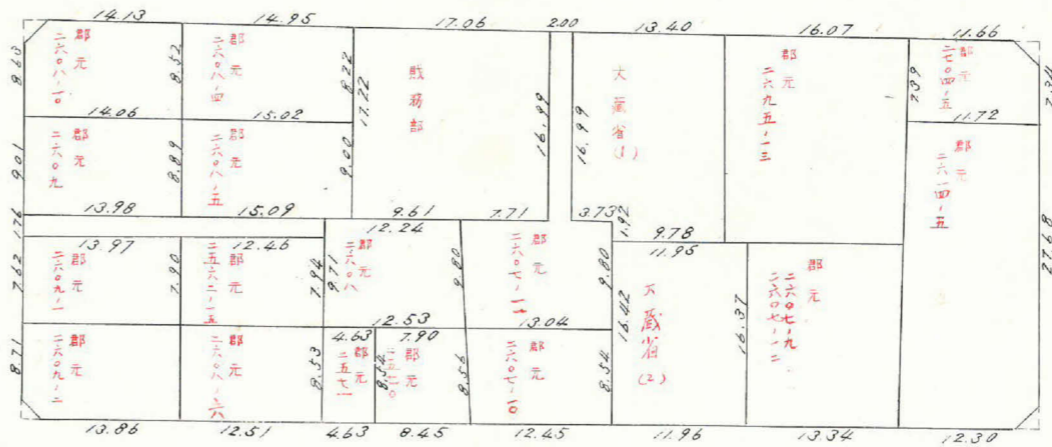
43-2	30	23-1
44	31	23-2
	32	24-3

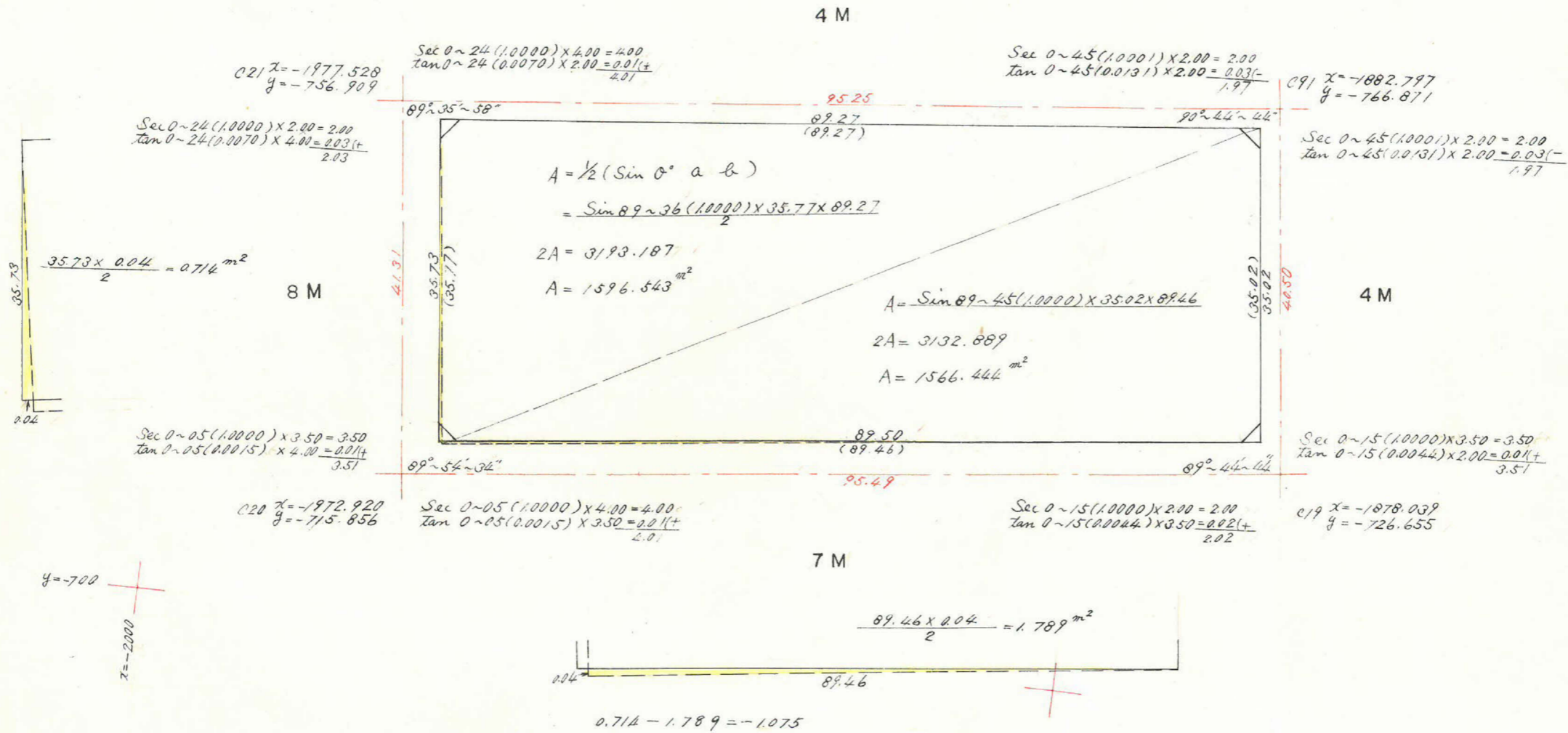


この図面等は、土地区画整理事業に関する参考資料として提供しています。
 ○図面等は換地処分時のものであり、現在の状況とは異なる場合があります。
 ○図面等によって、境界等が確定されるものではありません。



杭 47
 ロット 21





合計面積 = 1,596,543 + 1,566,444 - 1,075 = 3,161.91 m²
 削除 = 2.09 + 2.60 + 2.22 + 2.23 = 9.14 m²
 70.7 = 3,152.77 m²
 割込 =

この図面等は、土地区画整理事業に関する参考資料として提供しています。
 ○図面等は換地処分時のものであり、現在の状況とは異なる場合があります。
 ○図面等によって、境界等が確定されるものではありません。