

課長	係長	測量士	係

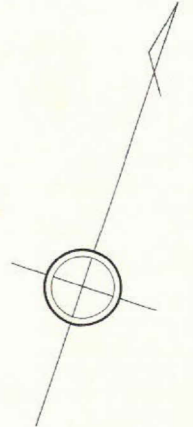
(分 筆 前)
 確定面積平面図 $S = \frac{1}{600}$

ブロック番号 宇宿 水路 (2) 号

新地名 町 丁目
 年 月 日

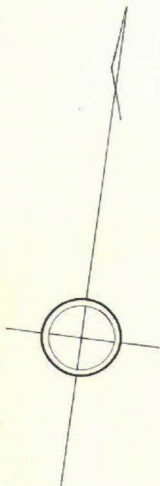
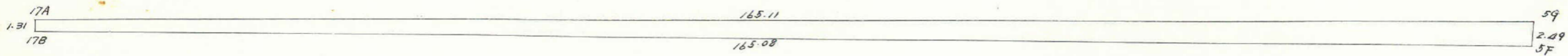
21 -10 (A)	21 -10 (B)	21-11	24	25	-26	-27	-28
------------------	------------------	-------	----	----	-----	-----	-----

水路 (2)		
24-1	24-2	25



この図面等は、土地区画整理事業に関する参考資料として提供しています。
 ○図面等は換地処分時のものであり、現在の状況とは異なる場合があります。
 ○図面等によって、境界等が確定されるものではありません。

水路(2) トラバー精度 1/17000



点	(1)	(2)	(3)	(4)	(1) x (4)	(2) x (3)
	x	$x_{n-1} - x_{n+1}$	y	$y_{n-1} - y_{n+1}$		
27~17A	1.834.880		728.073			
17B	1.836.178	+ 14.975	727.916	+ 164.437	+ 137498.602	+ 10900.542
5F	1.819.905	+ 18.753	563.636	+ 164.029	+ 134488.197	+ 10569.866
59	1.817.425	- 14.975	563.887	- 164.437	- 134414.915	- 8444.208
17A	1.834.880	- 18.753	728.073	- 164.029	- 136944.532	- 13653.553
17B	1.836.178		727.916			
					+ 271986.799	+ 21470.408
					- 271359.447	- 22097.761
計					+ 627.352	- 627.353
1/2						313.68 m ²

合計面積 313.68 m²

この図面等は、土地区画整理事業に関する参考資料として提供しています。
 ○図面等は換地処分時のものであり、現在の状況とは異なる場合があります。
 ○図面等によって、境界等が確定されるものではありません。