課長	係長	測量士	係

(分筆前) 確定面積平面図 S = 1/600

ブロック番号 宇宿 55 号

新地名 町 丁目

年 月 日

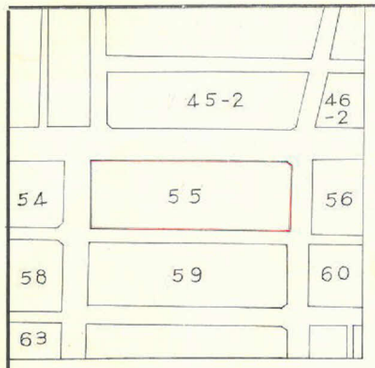

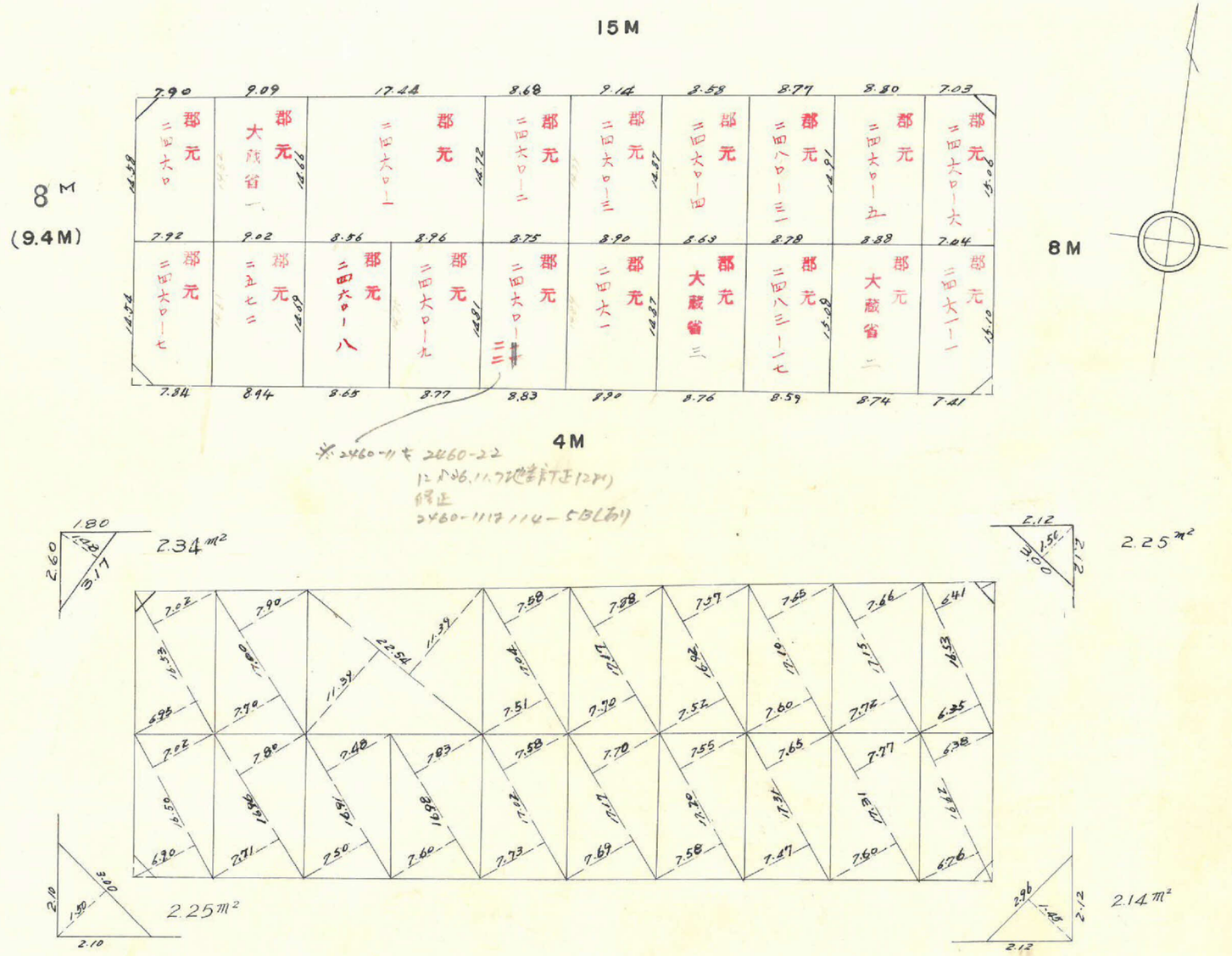

※2460-11 と 2460-22 に於ては、1.7地積訂正(2月) 解正 2460-11は1ヶ月-5日(あり)

ロット数 19
杭 30

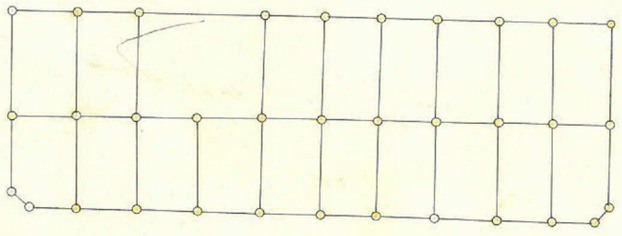

この図面等は、土地区画整理事業に関する参考資料として提供しています。
○図面等は換地処分時のものであり、現在の状況とは異なる場合があります。
○図面等によって、境界等が確定されるものではありません。

管 3040 B4 上135K (1000) 44.6 有川納

55　トラバー精度　1/11000

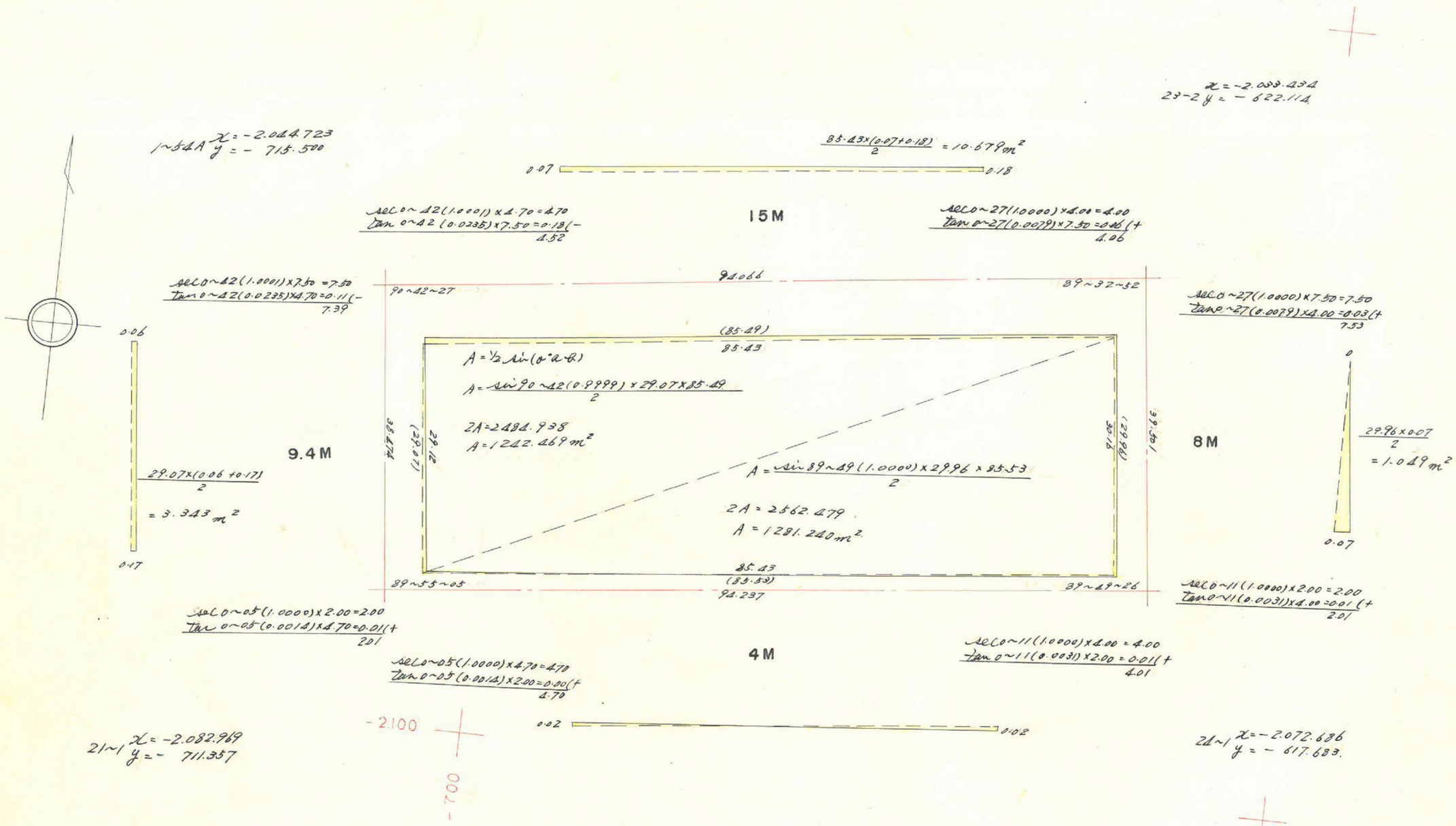

合計面積　10.679 − 3.343 + 1.049 = 8.385

合計面積　1242.469 + 1281.240 + 8.385 = 2532.09 m²

所有面積　2.25 + 2.25 + 2.14 + 2.25 = 8.89 m²

ブロック面積　2523.20 m²

この図面等は、土地区画整理事業に関する参考資料として提供しています。
○図面等は換地処分時のものであり、現在の状況とは異なる場合があります。
○図面等によって、境界等が確定されるものではありません。