

8 M

この図面等は、土地区画整理事業に関する参考資料として提供しています。
 ○図面等は換地処分時のものであり、現在の状況とは異なる場合があります。
 ○図面等によって、境界等が確定されるものではありません。

C113 $x = -159.789.760$
 $y = -44.101.650$

Sec 2 ~ 47(10012) x 8.00 = 8.01
 $\tan 2 \sim 47(0.0486) x 4.00 = \frac{0.19(-)}{8.20}$

Sec 6 ~ 27(10064) x 3.00 = 3.02
 $\tan 6 \sim 27(0.1131) x 4.00 = \frac{0.45(-)}{2.57}$

C116 $x = -159.918.816$
 $y = -44.046.856$

Sec 6 ~ 27(10064) x 4.00 = 4.03
 $\tan 6 \sim 27(0.1131) x 3.00 = \frac{0.34(-)}{3.69}$

6 M

Sec 25 ~ 36(11089) x 2.00 = 2.22
 $\tan 25 \sim 36(0.4791) x 3.00 = \frac{1.44(-)}{0.78}$

C73 $x = -159.935.003$
 $y = -44.075.514$

Sec 25 ~ 36(11089) x 3.00 = 3.33
 $\tan 25 \sim 36(0.4791) x 2.00 = \frac{0.96(-)}{2.37}$

C74 $x = -159.920.152$
 $y = -44.096.762$

135 トラバー精度 1/13 600
 Sec 2 ~ 47(10012) x 4.00 = 4.00
 $\tan 2 \sim 47(0.0486) x 8.00 = \frac{0.39(+)}{4.39}$

Sec 3 ~ 42(10021) x 200 = 2.00
 $\tan 3 \sim 42(0.0647) x 8.00 = \frac{0.52(-)}{1.48}$

C76 $x = -159.844.223$
 $y = -44.214.356$

C75 $x = -159.872.380$
 $y = -44.202.930$

$\frac{11.97 \times 0.06}{2} = 0.359 \text{ m}^2$

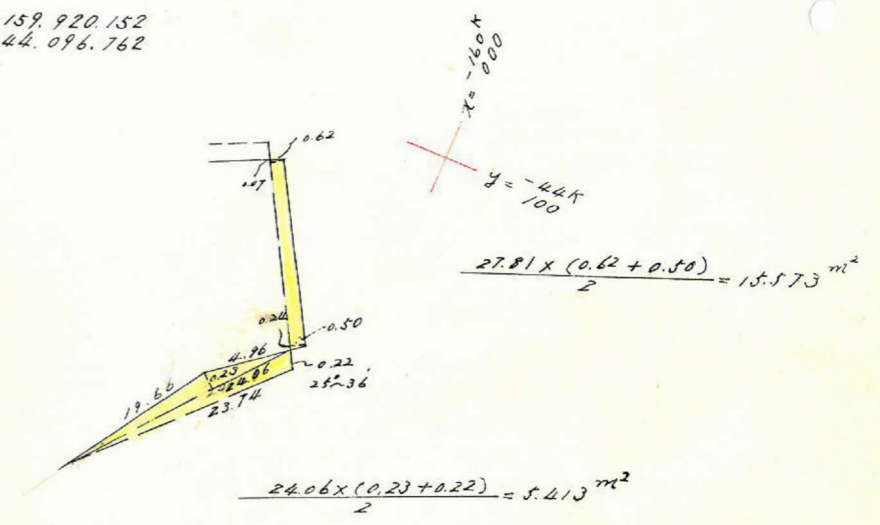
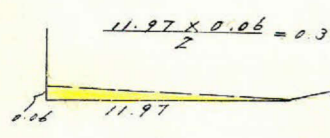
Sec 3 ~ 42(10021) x 8.00 = 8.02
 $\tan 3 \sim 42(0.0647) x 2.00 = \frac{0.13(-)}{7.89}$

Sec 46 ~ 19(1.4479) x 2.00 = 2.90
 $\tan 46 \sim 19(1.0471) x 2.00 = \frac{2.09(-)}{0.81}$

$0.359 + 15.573 - (13.669 + 6.471 + 5.413) = -9.621 \text{ m}^2$

合計面積 = $10.400.270 - 9.621 = 10.390.65 \text{ m}^2$
 削除 " = $2.01 + 1.67 = 3.68 \text{ m}^2$
 プロット " = $10.386.97 \text{ m}^2$

測点	板方位角	距離(S)	板方位(A)	真数		S. COS (A)		S. Sin (A)		合緯距	合経距	倍子午線距	倍面積	
				cos(A)	sin(A)	+	-	+	-					
A	92.47'	129.43	S 87.13 E	0.0486	0.9988		-6.290	129.275	-5	-6.296	+129.270	-129.270	-813.883	
B	176.20'	28.44	S 3.40 E	0.9980	0.0640	28.383		1.820	-5	-34.679	+131.090	-260.360	-7.389.797	
C	240.44'	23.74	S 60.44 W	0.4889	0.8724	11.606		20.711	-4	-46.285	+110.379	-261.469	-2.802.489	
D	230.01'	115.80	S 50.01 W	0.6426	0.7662	74.413		88.726	-4	-120.703	+21.649	+132.028	-9.825.259	
E	273.42'	21.69	N 86.18 W	0.0645	0.9979	1.399		21.644	-5	-119.304	+0.005	+21.654	+30.293	
F	360.00'	119.31	N 0.00 E	1.0000	0.0000	119.310		0	-6	0	0	+0.005	0.596	
						120.709	120.692	131.095	131.081					20.800.539
						+0.017		+0.014						$\frac{1}{2} = 10.400.270 \text{ m}^2$




課長	係長	測量士	係

(分筆前)
確定面積平面図 S = $\frac{1}{2}$

ブロック番号 紫原

135号

新地名 町 丁目
年 月 日



点	方位角(A)	距離(S)	真数		S. COS.(A)		S. Sin(A)		合算距離	合算距離	倍算距離	倍面積
			cos(A)	sin(A)	+	-	+	-				
1	152° 32'	2.32	0.8873	0.4612		2.059	1.070		- 2.059	+ 1.070	+ 1.070	- 2.203
2	148° 19'	2.00	0.8510	0.5252		1.702	1.050		- 3.761	+ 2.120	+ 3.190	- 5.429
3	144° 02'	1.99	0.8094	0.5873		1.611	1.169		- 5.372	+ 3.289	+ 5.409	- 8.713
4	141° 23'	2.00	0.7813	0.6261		1.563	1.248		- 6.935	+ 4.537	+ 7.826	- 12.232
5	138° 26'	2.01	0.7482	0.6635		1.504	1.334		- 8.439	+ 5.871	+ 10.408	- 15.653
6	133° 00'	1.99	0.6820	0.7314		1.357	1.455		- 9.796	+ 7.326	+ 13.197	- 17.908
7	126° 25'	1.99	0.5937	0.8047		1.181	1.601		- 10.977	+ 8.927	+ 16.253	- 19.194
8	121° 06'	1.99	0.5165	0.8563		1.028	1.704		- 12.005	+ 10.631	+ 19.558	- 20.105
9	117° 10'	2.98	0.4566	0.8897		1.361	2.651		- 13.366	+ 13.282	+ 23.913	- 32.545
10	294° 14'	10.44	0.4105	0.9119	+16 4.327		9.611	-8	- 9.023	+ 3.663	+ 16.945	+ 73.592
E	337° 55'	9.72	0.9266	0.3760	+16 9.007		3.655		0	0	+ 3.663	+ 33.051
					13.334	13.366	13.282	13.266				27.339
						-0.032	+0.016					

$\frac{1}{2} = 13.669 \text{ m}^2$

この図面等は、土地区画整理事業に関する参考資料として提供しています。
 ○図面等は換地処分時のものであり、現在の状況とは異なる場合があります。
 ○図面等によって、境界等が確定されるものではありません。