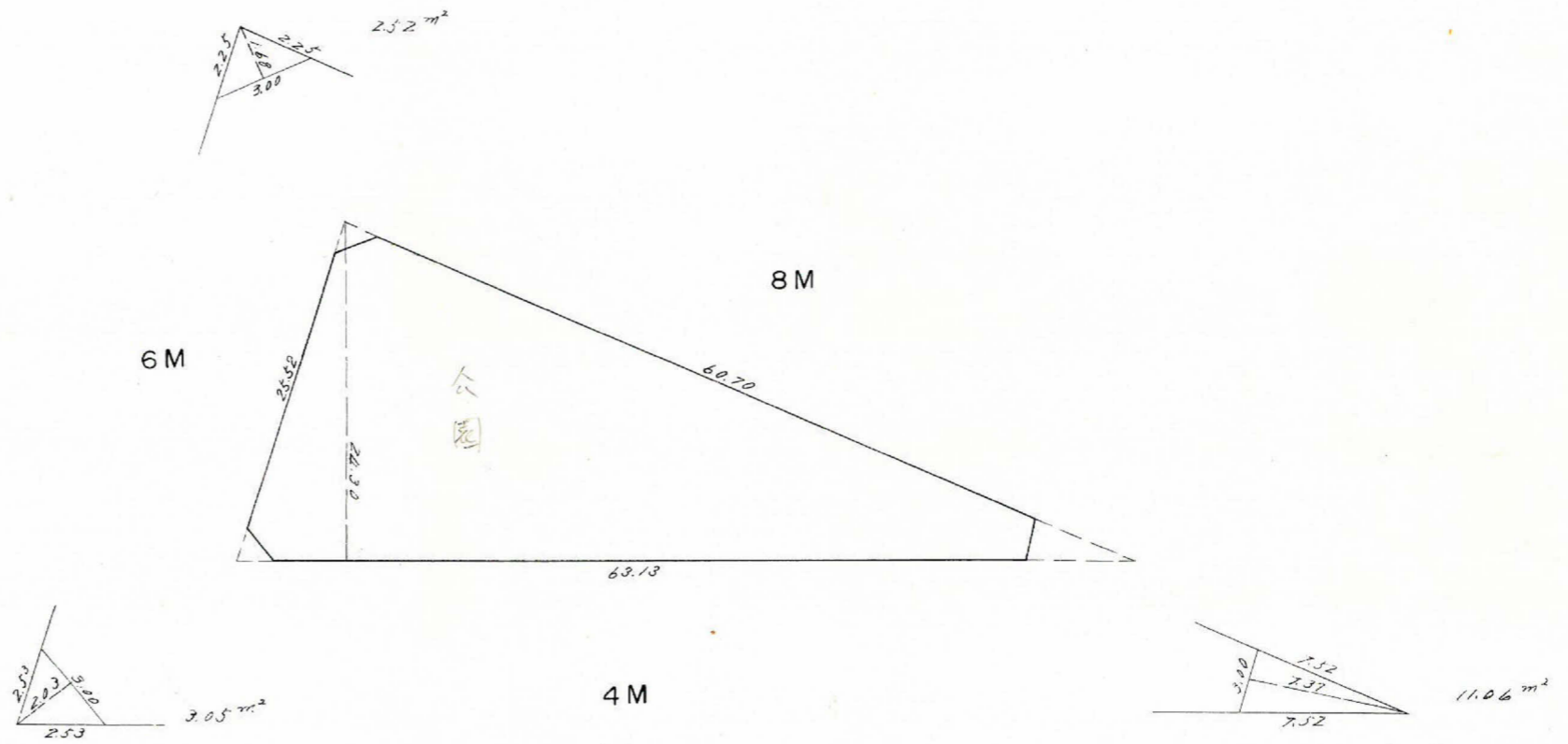

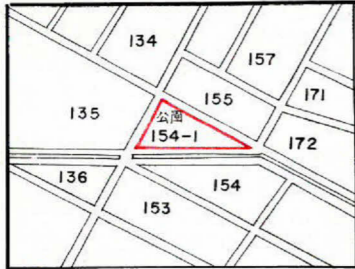


課長	係長	測量士	係

(分筆前)
 確定面積平面図 $S = \frac{1}{500}$

ブロック番号 紫原 154-1号

新地名 町 丁目
 年 月 日



この図面等は、土地区画整理事業に関する参考資料として提供しています。
 ○図面等は換地処分時のものであり、現在の状況とは異なる場合があります。
 ○図面等によって、境界等が確定されるものではありません。

154-1 トラバー精度 1/3.600



C116 $x = -159.918.816$
 $y = -44.046.856$

Sec 6-29(10064) x 4.00 = 4.03
 $\tan 6-29(0.1136) \times 3.00 = 0.34(+)$
 4.37

Sec 6-29(10064) x 3.00 = 3.02
 $\tan 6-29(0.1136) \times 4.00 = 0.45(+)$
 3.47

8 M

6 M

$A = \frac{1}{2} (\sin \theta^\circ \cdot a \cdot b)$
 $= \frac{\sin 83^\circ 31' (0.99936) \times 25.52 \times 60.70}{2}$
 $2A = 1539.150$
 $A = 769.575 \text{ m}^2$

Sec 66-19(2.4895) x 2.00 = 4.98
 $\tan 66-19(2.2799) \times 4.00 = 9.12(+)$
 14.10

Sec 17-12(10468) x 2.00 = 2.09
 $\tan 17-12(0.3096) \times 3.00 = 0.93(+)$
 3.02

72°-47'-44" (63.13) 23°-41'-08"

$y = -44.000$
 $x = -160.000$
 C12 $x = -159.990.877$
 $y = -44.016.304$

C73 $x = -159.935.003$
 $y = -44.075.514$

Sec 17-12(10468) x 3.00 = 3.14
 $\tan 17-12(0.3096) \times 2.00 = 0.62(+)$
 3.76

4 M

Sec 66-19(2.4895) x 4.00 = 9.96
 $\tan 66-19(2.2799) \times 2.00 = 4.56(+)$
 14.52

合計面積 = 769.58 m²
 剪除 " = 2.52 + 3.05 + 11.06 = 16.63 m²
 追加 " = 752.95 m²

この図面等は、土地区画整理事業に関する参考資料として提供しています。
 ○図面等は換地処分時のものであり、現在の状況とは異なる場合があります。
 ○図面等によって、境界等が確定されるものではありません。