

課長	係長	測量士	係

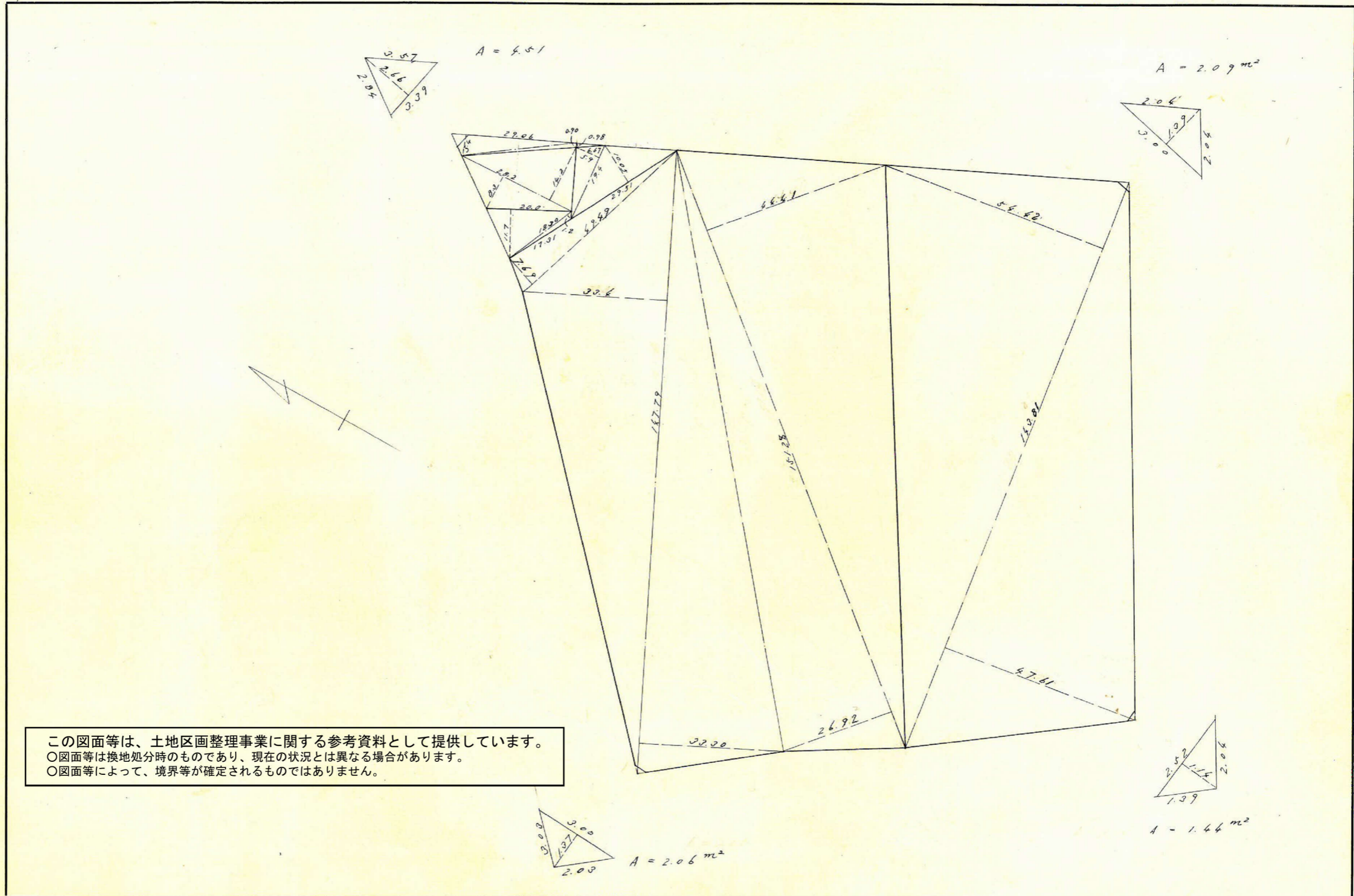
(分 筆 前)

確定面積平面図 $S = \frac{1}{1000}$

ブロック番号 紫原

194 号

新地名 町 丁目
年 月 日



この図面等は、土地区画整理事業に関する参考資料として提供しています。
 ○図面等は換地処分時のものであり、現在の状況とは異なる場合があります。
 ○図面等によって、境界等が確定されるものではありません。

この図面等は、土地区画整理事業に関する参考資料として提供しています。
 ○図面等は換地処分時のものであり、現在の状況とは異なる場合があります。
 ○図面等によって、境界等が確定されるものではありません。

194 スラバー精度 1/11,700

c22 $x = -159,927.283$
 $y = -43,704.682$

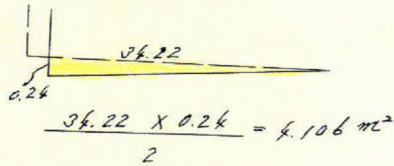
Sec 26-51 (1.1208) x 3.00 = 3.36
 $\tan 26-51 (0.5062) x 4.00 = 2.02 (+)$
 5.38

c166 $x = -159,961.899$
 $y = -43,732.309$

Cot 94-50 (0.0846) x 6.00 = 0.51

$y = -43K/800$
 $x = -159K/900$

合計面積 = 18,480.094 + 115.422 = 18,595.52 m²
 剪除 " = 2.09 + 1.44 + 2.06 + 4.51 = 10.10 m²
 実面積 = 18,585.42 m²



Sec 5-01 (1.0038) x 3.50 = 3.51
 $\tan 5-01 (0.0878) x 4.00 = 0.35 (-)$
 3.16

c67 $x = -160,061.687$
 $y = -43,821.763$

125.189 + 4.106 - (6.632 + 1.976 + 5.267) = 115.422 m²

Sec 5-01 (1.0038) x 4.00 = 4.02
 $\tan 5-01 (0.0878) x 3.50 = 0.31 (-)$
 3.71

c66 $x = -160,071.940$
 $y = -43,799.196$

Cot 92-07 (0.0545) x 3.50 = 0.19

c65 $x = -160,096.055$
 $y = -43,786.822$

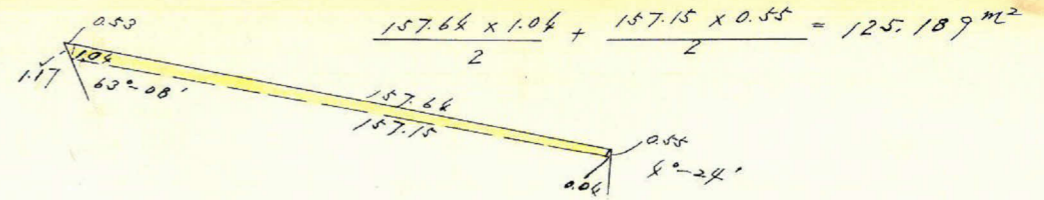
Cot 87-18 (0.0472) x 3.50 = 0.17

Sec 6-57 (1.0074) x 3.50 = 3.53
 $\tan 6-57 (0.1219) x 2.00 = 0.24 (-)$
 3.29

c66 $x = -160,141.461$
 $y = -43,752.165$

Sec 6-57 (1.0074) x 2.00 = 2.01
 $\tan 6-57 (0.1219) x 3.50 = 0.43 (-)$
 1.58

測点	仮方位角	距離(S)	仮方位(A)	真		S · COS(A)		S · Sin(A)		合緯距	合経距	倍面積	
				cos(A)	sin(A)	+	-	+	-				
A	116° 51'	157.15	S 63° 09' E	0.4517	0.8922	70.985	140.209	-	-	- 70.990	+ 140.203	+ 140.203	- 9,953.010
B	202.20	126.45	S 22° 20' W	0.9241	0.3821	116.852	48.317	-	-	- 187.847	+ 91.881	+ 232.084	- 27,120.639
C	285.30	53.94	N 74° 30' W	0.2672	0.9636	14.413	51.976	-	-	- 173.434	+ 39.900	+ 131.781	+ 1,899.360
D	290.55	28.35	N 89° 05' W	0.3570	0.9341	10.121	26.482	-	-	- 163.313	+ 13.418	+ 53.318	+ 539.631
E	284.41	34.22	N 75° 19' W	0.2535	0.9673	8.675	33.101	-	-	- 154.638	- 19.683	- 6.265	- 54.349
F	9.41	117.05	N 9° 41' E	0.9858	0.1682	115.788	19.688	-	-	- 39.250	0	- 19.683	- 2,271.182
G	360.00	39.25	N 0° 00' E	1.0000	0.0000	39.250	0.000	-	-	0			
												36,960.189	1/2 = 18,480.094 m ²



Sec 4-24 (1.0030) x 2.00 = 2.01
 $\tan 4-24 (0.0769) x 3.00 = 0.23 (-)$
 1.78

c170 $x = -160,077.293$
 $y = -43,636.140$

Sec 4-24 (1.0030) x 3.00 = 3.01
 $\tan 4-24 (0.0769) x 2.00 = 0.15 (-)$
 2.86

$30.85 x 0.43 = 13.27$
 $8.40 x (0.43 + 0.04) = 3.97$
 $117.05 x (0.04 + 0.05) = 11.70$

$8.40 x (0.43 + 0.04) = 3.97$

$117.05 x (0.04 + 0.05) = 11.70$

$x = -160K/150$
 $y = -43K/700$

課長	係長	測量士	係

(分筆前)

確定面積平面図 $S = \frac{1}{1000}$

ブロック番号

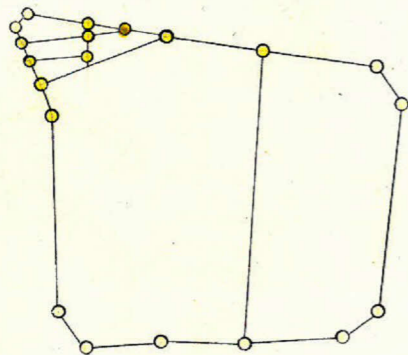
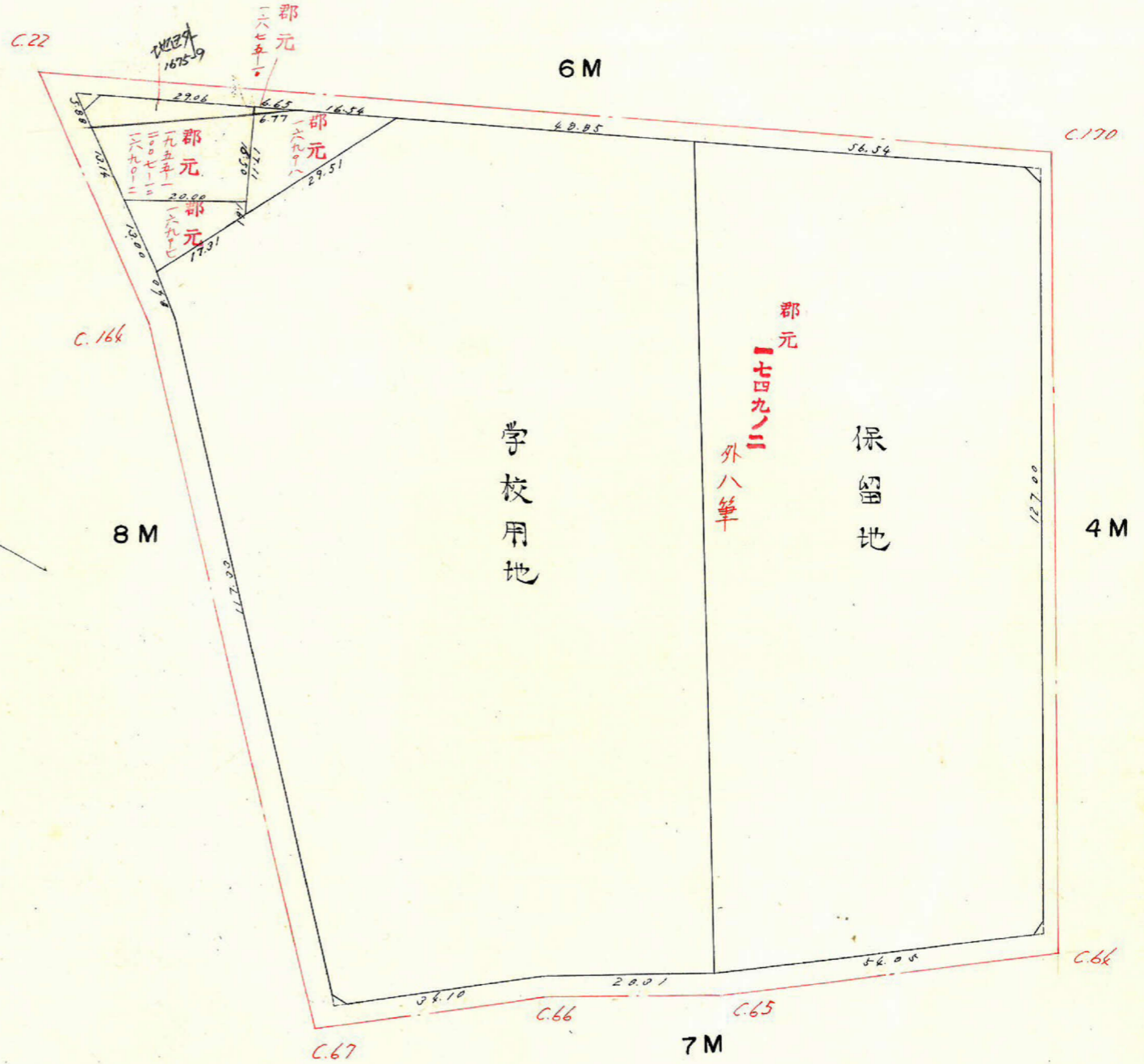
紫原

194号

新地名

町 丁目

年 月 日



札 10
口 7

この図面等は、土地区画整理事業に関する参考資料として提供しています。
 ○図面等は換地処分時のものであり、現在の状況とは異なる場合があります。
 ○図面等によって、境界等が確定されるものではありません。