

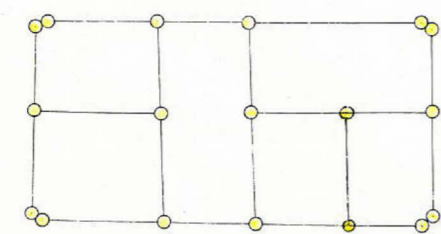
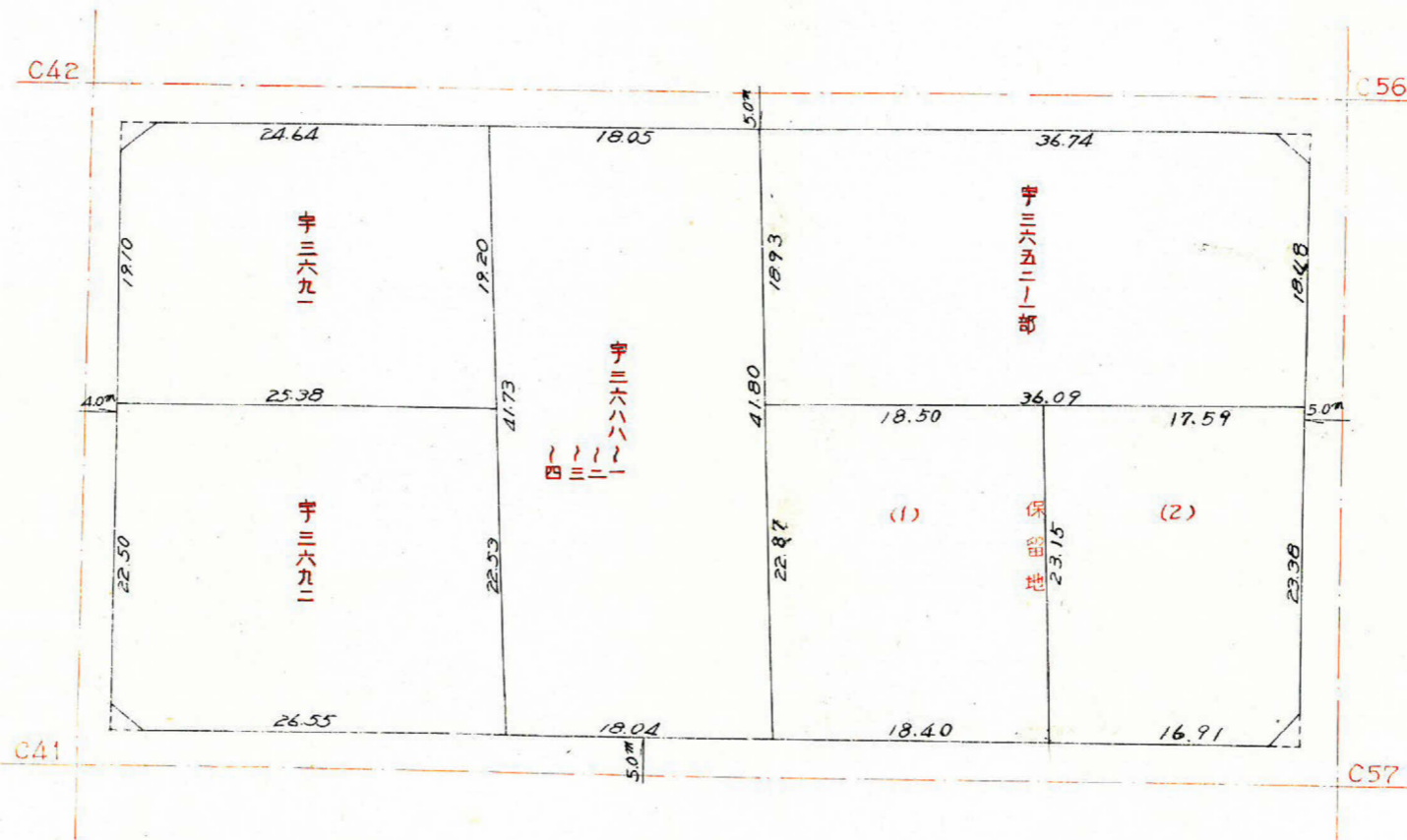
|    |    |     |   |
|----|----|-----|---|
| 課長 | 係長 | 測量士 | 係 |
|    |    |     |   |

(分筆前)  
**確定面積平面図**  $S = \frac{1}{500}$

ブロック番号 紫原 **205** 号

新地名 町 丁目  
 年 月 日

|     |     |     |
|-----|-----|-----|
| 203 | 202 | 217 |
| 189 | 204 | 216 |
| 188 | 207 | 215 |



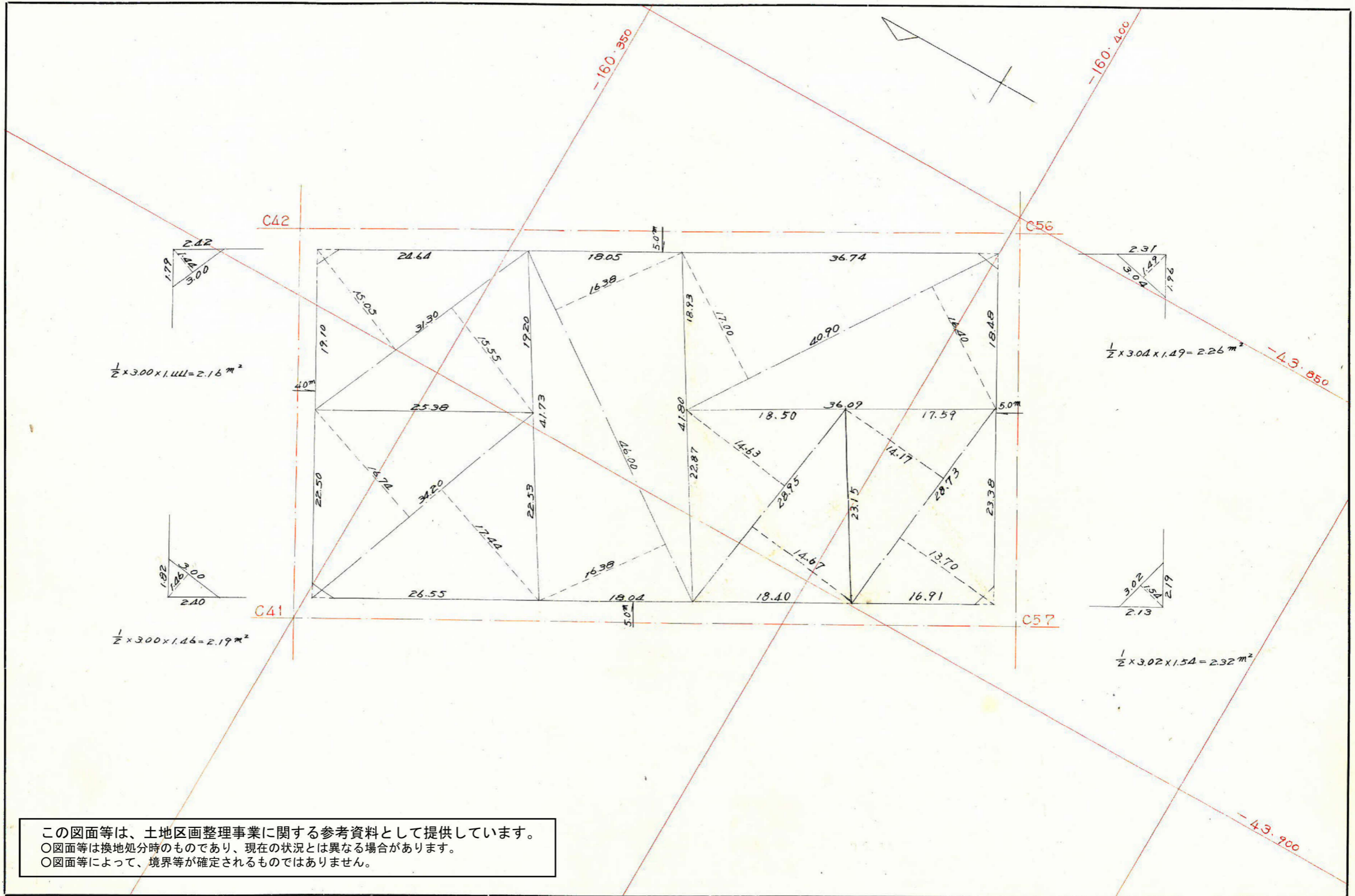
この図面等は、土地区画整理事業に関する参考資料として提供しています。  
 ○図面等は換地処分時のものであり、現在の状況とは異なる場合があります。  
 ○図面等によって、境界等が確定されるものではありません。

|   |   |   |   |     |   |
|---|---|---|---|-----|---|
| 課 | 長 | 係 | 長 | 測量士 | 係 |
|   |   |   |   |     |   |

(分 筆 前)  
 確定面積平面図 S =  $\frac{1}{500}$

ブロック番号 紫原 205 号

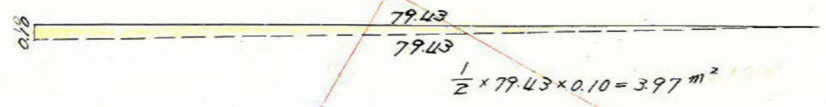
新地名 町 丁目  
 年 月 日



この図面等は、土地区画整理事業に関する参考資料として提供しています。  
 ○図面等は換地処分時のものであり、現在の状況とは異なる場合があります。  
 ○図面等によって、境界等が確定されるものではありません。

$$\frac{\Delta EC (0-38) \times 2.00 = 2.00}{\tan (0-38) \times 2.50 = 0.03} (-)$$

1.97



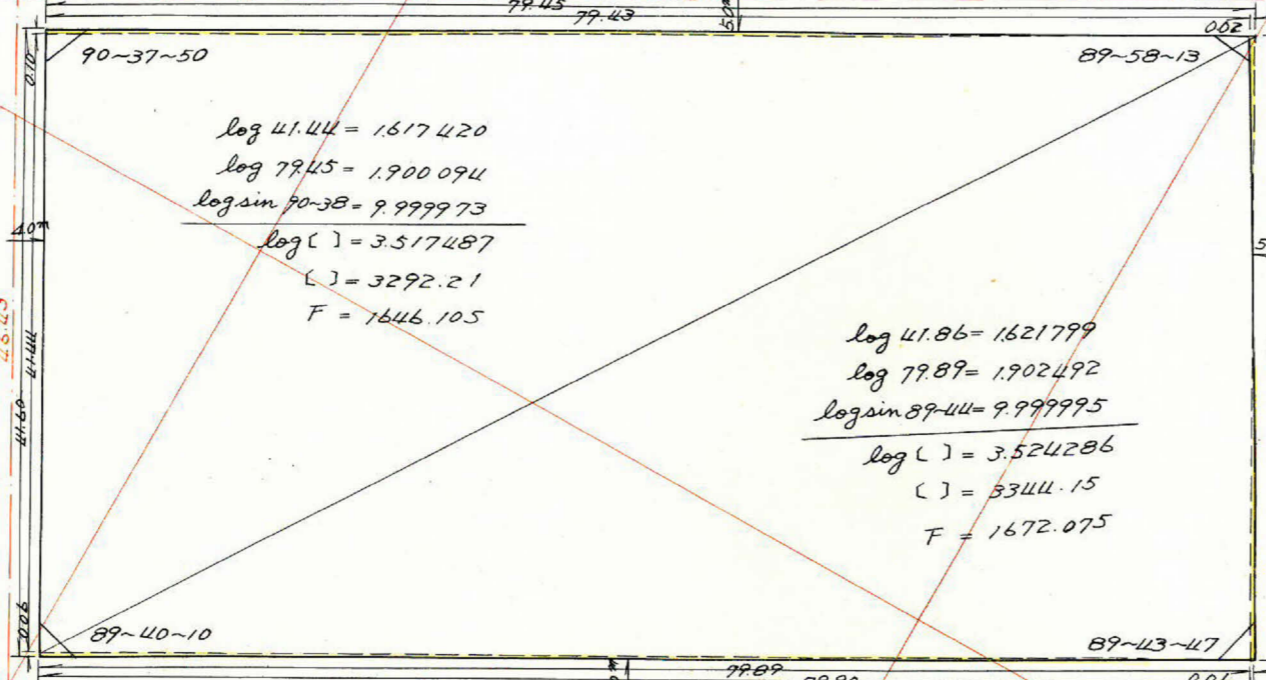
$$\frac{\Delta EC (0-02) \times 2.50 = 2.50}{\tan (0-02) \times 2.50 = 0} (+)$$

2.50

$$\frac{\Delta EC (0-38) \times 2.50 = 2.50}{\tan (0-38) \times 2.00 = 0.02} (-)$$

2.48

C42  $x = -160.327.669$   
 $y = -43.893.016$



$$\begin{aligned} \log 41.44 &= 1.617420 \\ \log 79.45 &= 1.900094 \\ \log \sin 70-38 &= 9.999973 \\ \hline \log L &= 3.517487 \\ L &= 3292.21 \\ F &= 1646.105 \end{aligned}$$

$$\begin{aligned} \log 41.86 &= 1.621799 \\ \log 79.89 &= 1.902492 \\ \log \sin 89-44 &= 9.999995 \\ \hline \log L &= 3.524286 \\ L &= 3344.15 \\ F &= 1672.075 \end{aligned}$$

$$\frac{\Delta EC (0-20) \times 2.50 = 2.50}{\tan (0-20) \times 2.00 = 0.01} (+)$$


2.51

C41  $x = -160.350.036$   
 $y = -43.933.699$

C57  $x = -160.423.769$   
 $y = -43.892.606$

$$\frac{\Delta EC (0-20) \times 2.00 = 2.00}{\tan (0-20) \times 2.50 = 0.01} (+)$$

2.01




$$\frac{\Delta EC (0-02) \times 2.50 = 2.50}{\tan (0-02) \times 2.50 = 0} (+)$$

2.50

$$\frac{\Delta EC (0-16) \times 2.50 = 2.50}{\tan (0-16) \times 2.50 = 0.01} (+)$$

2.51



$$\frac{\Delta EC (0-16) \times 2.50 = 2.50}{\tan (0-16) \times 2.50 = 0.01} (+)$$

2.51

合計面積  $1646.105 + 1672.075 + 3.97 + 2.39 - 0.20 = 3324.34 \text{ m}^2$   
 剪除面積  $2.16 + 2.19 + 2.32 + 2.26 = 8.93 \text{ m}^2$   
 7007面積  $= 3315.41 \text{ m}^2$   
 割込面積  $= 3315.41 \text{ m}^2$

この図面等は、土地区画整理事業に関する参考資料として提供しています。  
 ○図面等は換地処分時のものであり、現在の状況とは異なる場合があります。  
 ○図面等によって、境界等が確定されるものではありません。