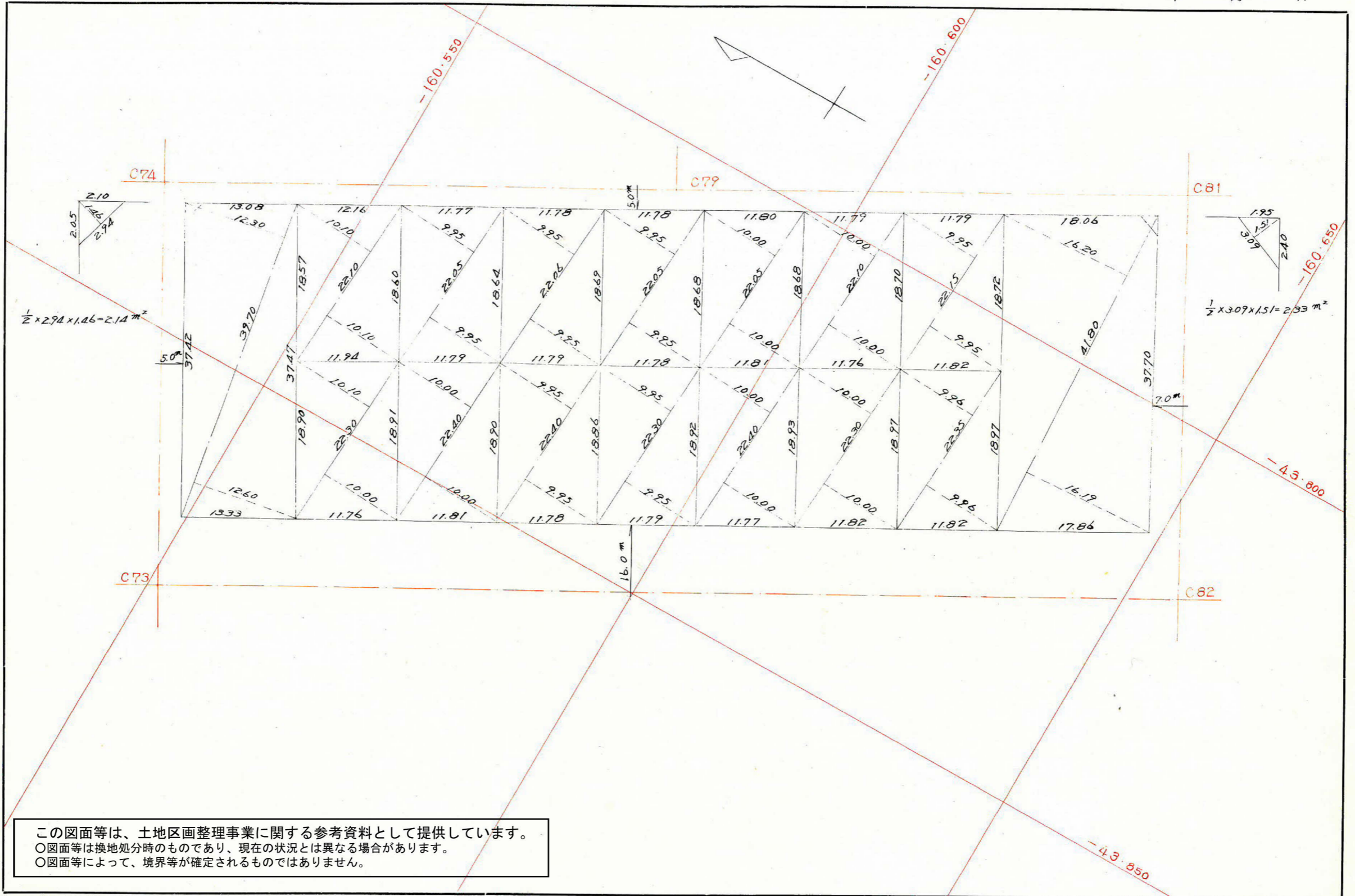


課長	係長	測量士	係

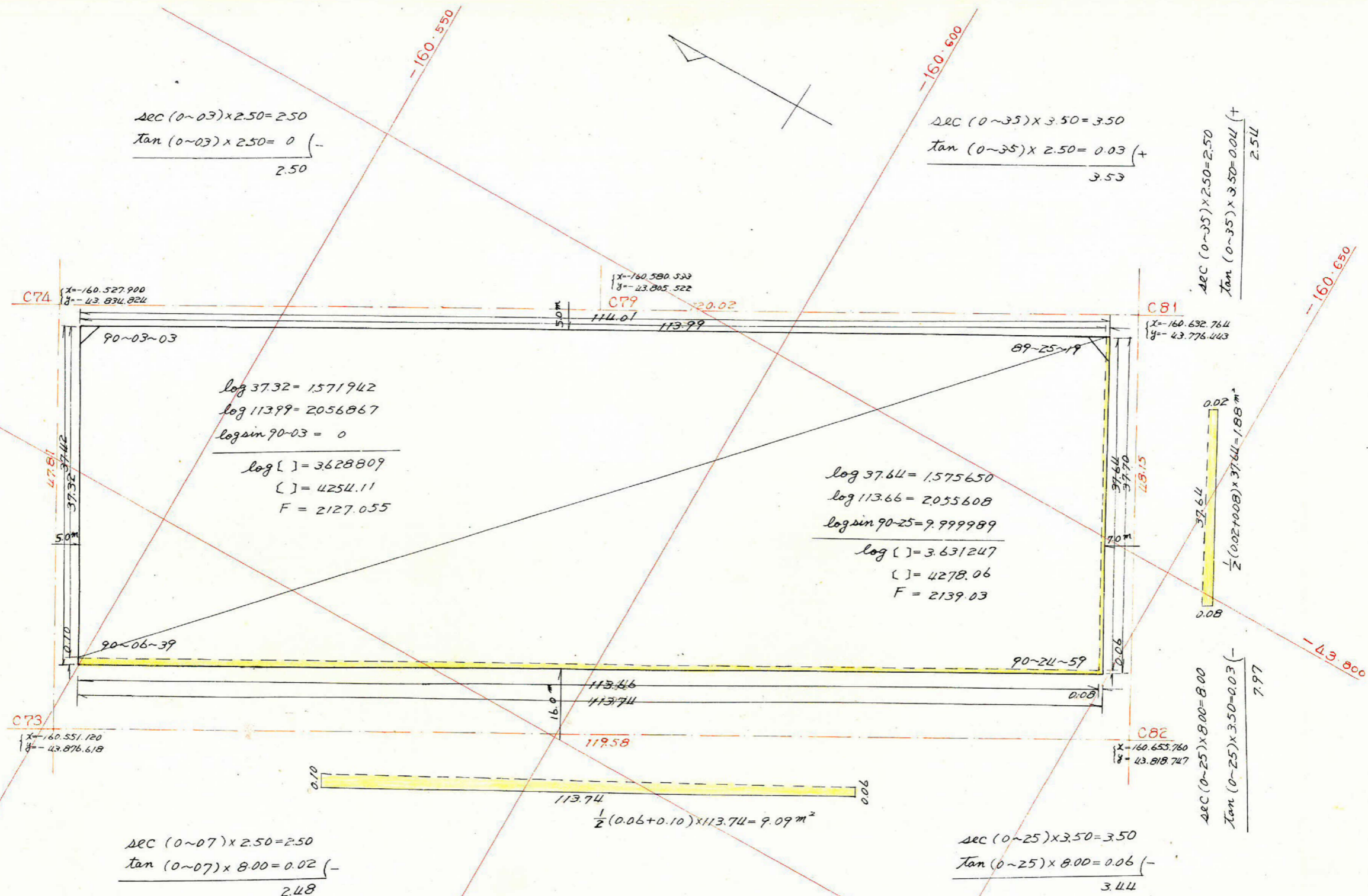
(分筆前)  
 確定面積平面図  $S = \frac{1}{500}$

ブロック番号 紫原 220 号

新地名 町 丁目  
 年 月 日



この図面等は、土地区画整理事業に関する参考資料として提供しています。  
 ○図面等は換地処分時のものであり、現在の状況とは異なる場合があります。  
 ○図面等によって、境界等が確定されるものではありません。



$$\frac{\Delta EC (0\sim03) \times 2.50 = 2.50}{\tan (0\sim03) \times 2.50 = 0} (-)$$

$$\frac{\Delta EC (0\sim03) \times 2.50 = 2.50}{\tan (0\sim03) \times 2.50 = 0} (-)$$

$$\frac{\Delta EC (0\sim35) \times 3.50 = 3.50}{\tan (0\sim35) \times 2.50 = 0.03} (+)$$

$$\frac{\Delta EC (0\sim35) \times 2.50 = 2.50}{\tan (0\sim35) \times 3.50 = 0.04} (+)$$

$$\frac{\Delta EC (0\sim07) \times 8.00 = 8.00}{\tan (0\sim07) \times 2.50 = 0.01} (-)$$

$$\frac{\Delta EC (0\sim07) \times 2.50 = 2.50}{\tan (0\sim07) \times 8.00 = 0.02} (-)$$

$$\frac{\Delta EC (0\sim25) \times 3.50 = 3.50}{\tan (0\sim25) \times 8.00 = 0.06} (-)$$

$$\frac{\Delta EC (0\sim25) \times 8.00 = 8.00}{\tan (0\sim25) \times 3.50 = 0.03} (-)$$

$$\begin{aligned} \log 37.32 &= 1.571942 \\ \log 113.99 &= 2.056067 \\ \log \sin 90-03 &= 0 \\ \log [ ] &= 3.628809 \\ [ ] &= 4254.11 \\ F &= 2127.055 \end{aligned}$$

$$\begin{aligned} \log 37.64 &= 1.575650 \\ \log 113.66 &= 2.055608 \\ \log \sin 90-25 &= 9.999989 \\ \log [ ] &= 3.631247 \\ [ ] &= 4278.06 \\ F &= 2139.03 \end{aligned}$$

$$\frac{1}{2} (0.06 + 0.10) \times 113.74 = 9.09 \text{ m}^2$$

$$\frac{1}{2} (0.02 + 0.08) \times 37.64 = 1.88 \text{ m}^2$$

合計面積 2127.055 + 2139.030 + 1.88 + 9.09 = 4277.05 m<sup>2</sup>  
 剪除面積 2.14 + 2.33 = 4.47 m<sup>2</sup>  
 プラップ面積 = 4272.58 m<sup>2</sup>  
 割込面積 = 4272.58 m<sup>2</sup>

この図面等は、土地区画整理事業に関する参考資料として提供しています。  
 ○図面等は換地処分時のものであり、現在の状況とは異なる場合があります。  
 ○図面等によって、境界等が確定されるものではありません。

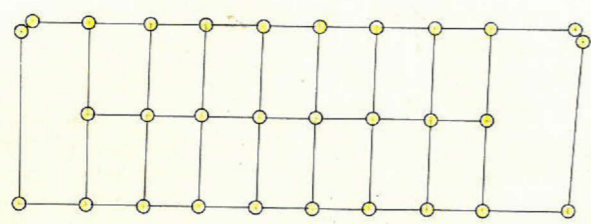
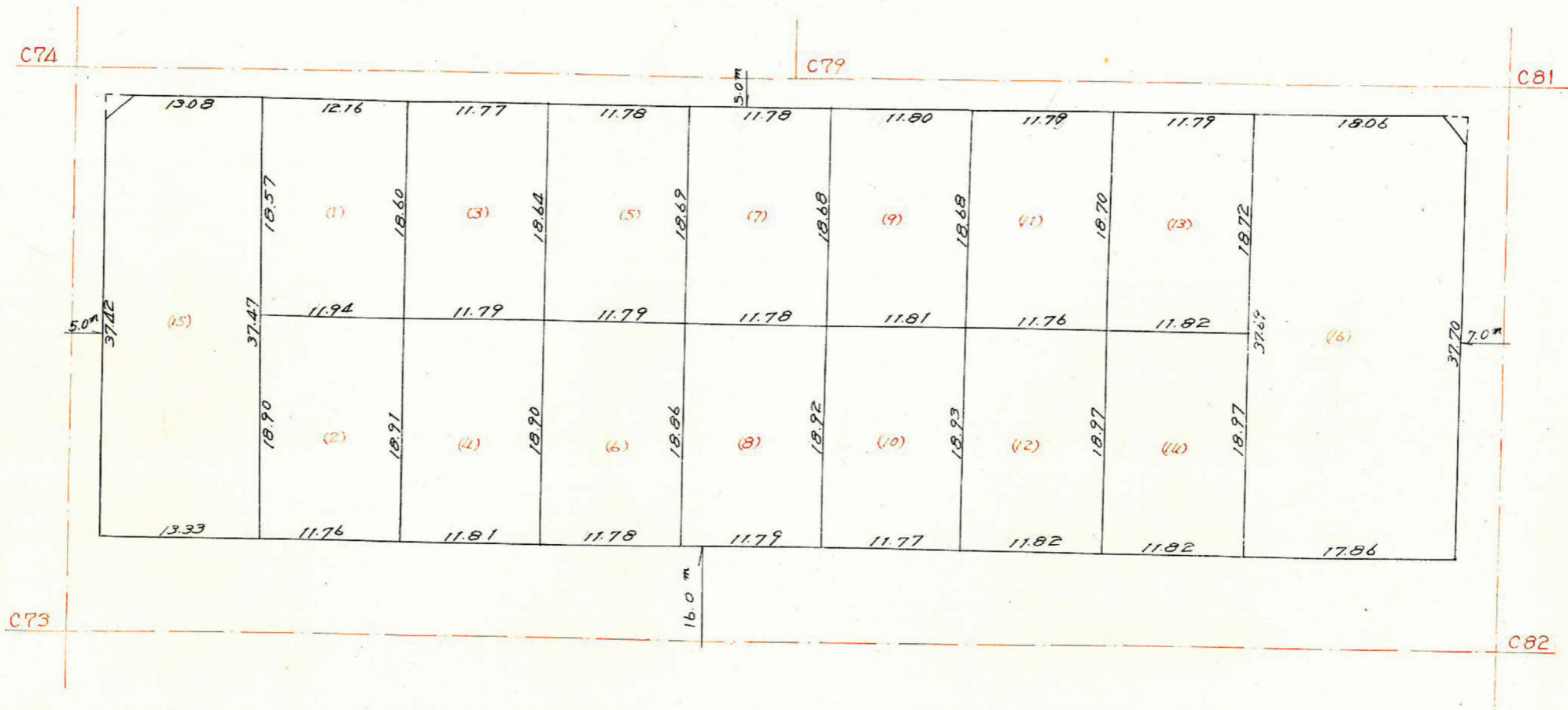
課長	係長	測量士	係

(分筆前)  
 確定面積平面図  $S = \frac{1}{500}$

ブロック番号 紫原 220 号

新地名 町 丁目  
 年 月 日

217	219	221	223	225	227
216	219	221	223	225	227
215		221	223	225	227
214	221	223			
213	222	224			



この図面等は、土地区画整理事業に関する参考資料として提供しています。  
 ○図面等は換地処分時のものであり、現在の状況とは異なる場合があります。  
 ○図面等によって、境界等が確定されるものではありません。