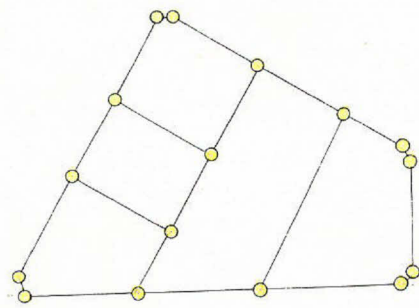


課長	係長	測量士	係

(分筆前)
 確定面積平面図 $S = \frac{1}{500}$

ブロック番号 紫原 237 号

新地名 町 丁目
 年 月 日



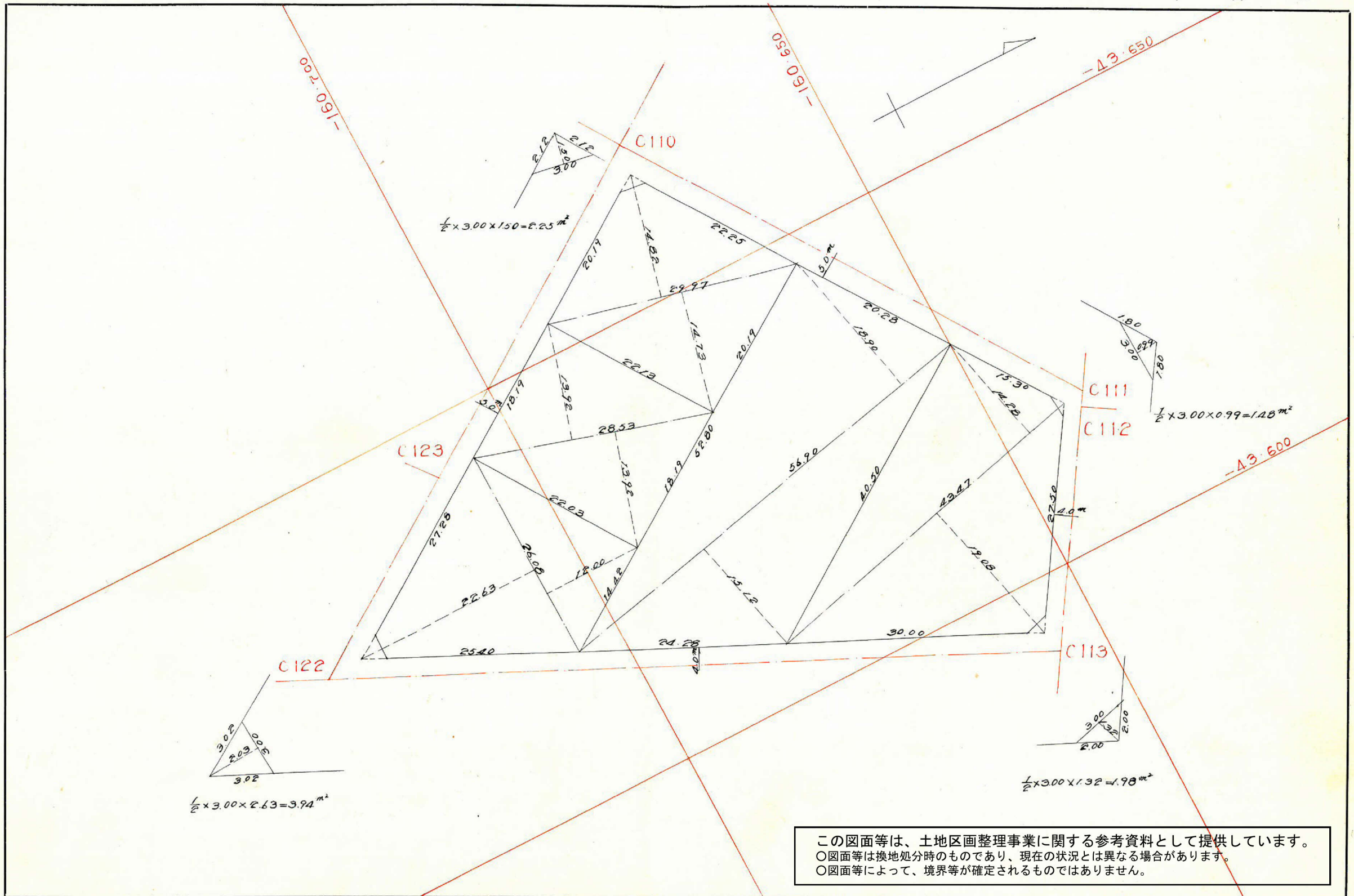
この図面等は、土地区画整理事業に関する参考資料として提供しています。
 ○図面等は換地処分時のものであり、現在の状況とは異なる場合があります。
 ○図面等によって、境界等が確定されるものではありません。

課長	係長	測量士	係

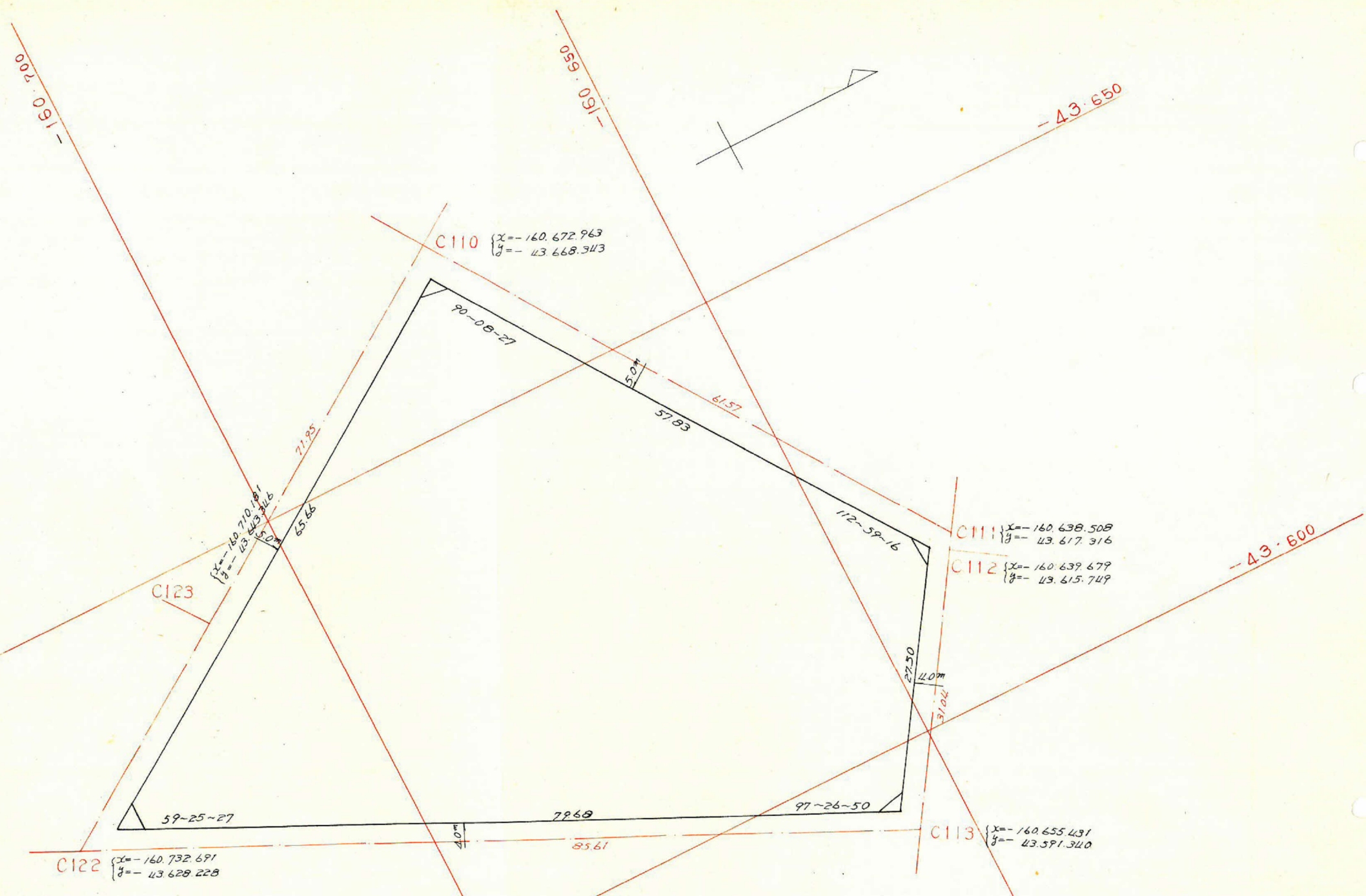
(分筆前)
 確定面積平面図 $S = \frac{1}{500}$

ブロック番号 紫原 237 号

新地名 町 丁目
 年 月 日



この図面等は、土地区画整理事業に関する参考資料として提供しています。
 ○図面等は換地処分時のものであり、現在の状況とは異なる場合があります。
 ○図面等によって、境界等が確定されるものではありません。



この図面等は、土地区画整理事業に関する参考資料として提供しています。
 ○図面等は換地処分時のものであり、現在の状況とは異なる場合があります。
 ○図面等によって、境界等が確定されるものではありません。

測点	距離	方位角	方位	cos	sin	東正緯距		東正経距		合緯距	合経距	倍横距	倍面積
						N	S	E	W				
A	57.83	112-59	S67-01E	0.3904	0.9206		22.572	53.233		-22.572	+53.233	+53.233	-1201.575
B	65.66	23-07	N23-07E	0.9197	0.3926	60.391		25.774		+37.819	+79.007	+132.240	+7986.105
C	79.68	262-33	S82-33W	0.1296	0.9915		10.323		79.007	+27.486	0	+79.007	-815.589
D	27.50	180-0	S 0 W	1.0000	0		27.496		0	0	0	0	0
計						60.391	60.391	79.007	79.007				5968.941
													面積 = 2984.47

削除面積 $1.48 + 2.55 + 3.94 + 1.98 = 9.95 \text{ m}^2$
 70x7面積 $2984.47 - 9.95 = 2974.52 \text{ m}^2$
 割込面積 $= 2974.52 \text{ m}^2$