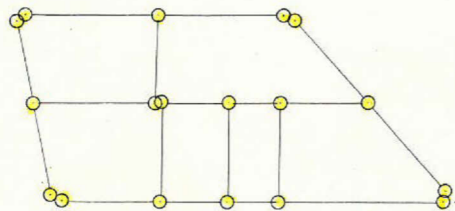
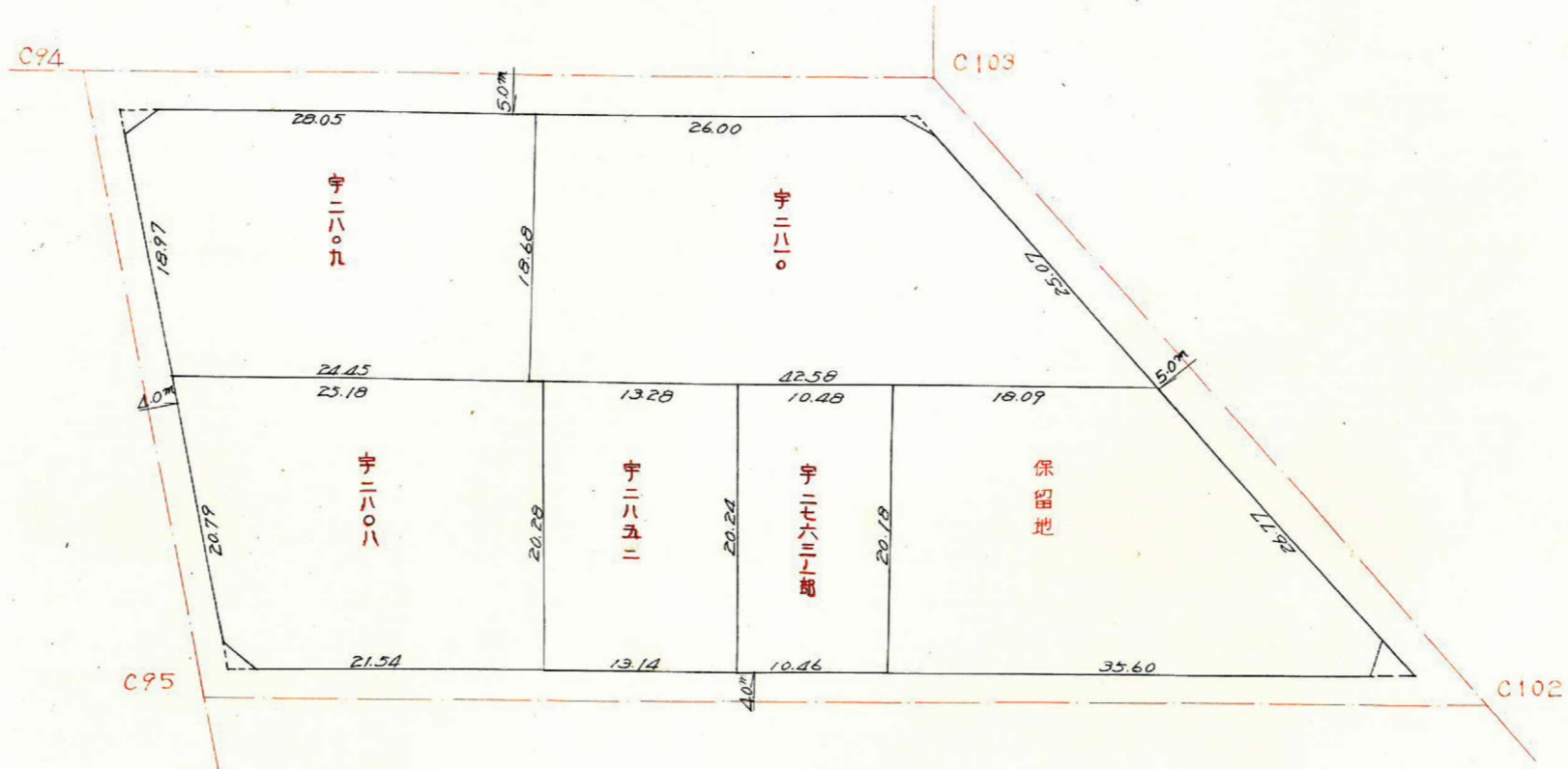
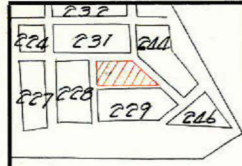


課長	係長	測量士	係

(分 筆 前)
 確定面積平面図 $S = \frac{1}{500}$

ブロック番号 紫原 230 号

新地名 _____ 町 _____ 丁目 _____
 年 _____ 月 _____ 日



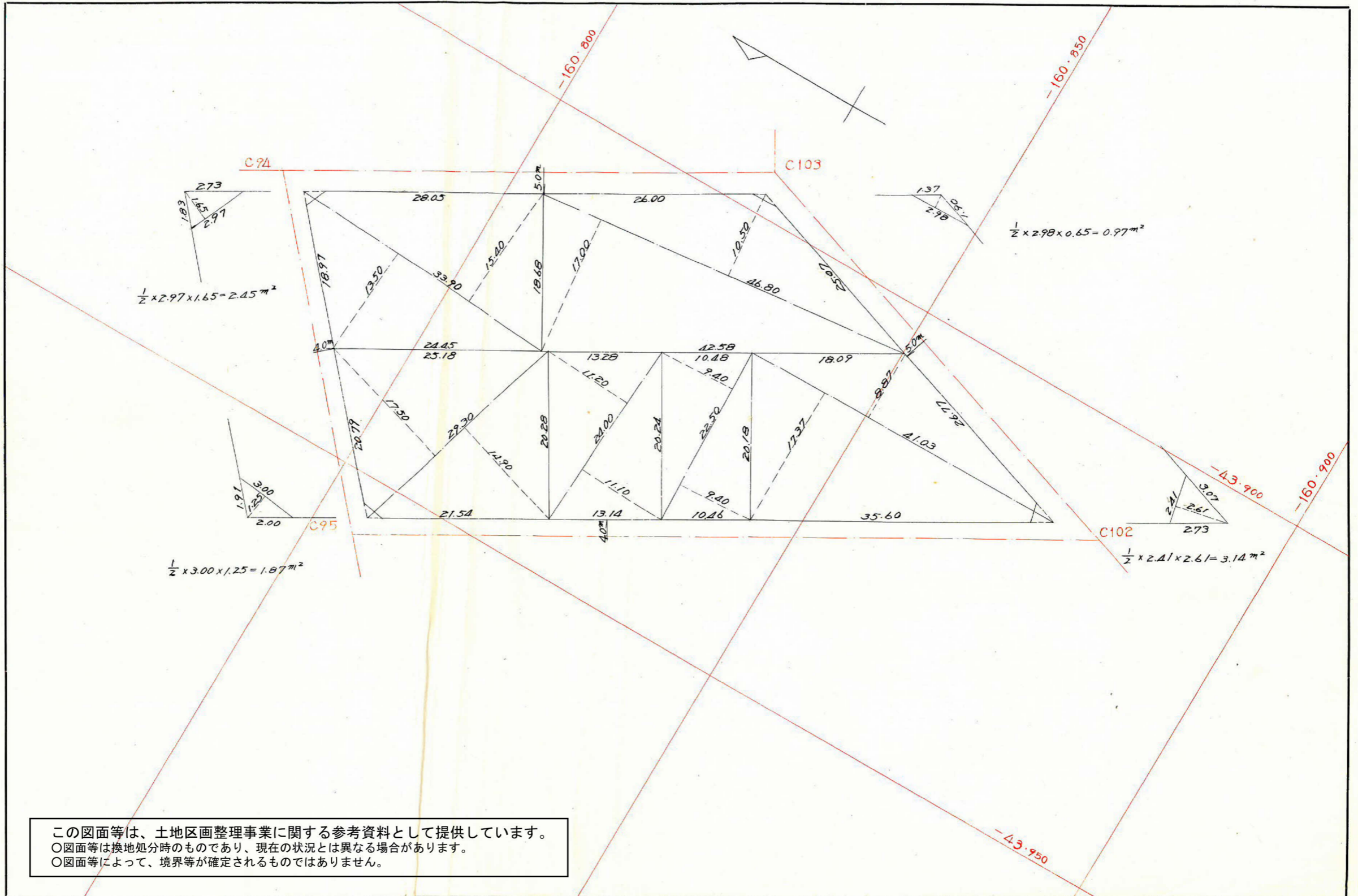
この図面等は、土地区画整理事業に関する参考資料として提供しています。
 ○図面等は換地処分時のものであり、現在の状況とは異なる場合があります。
 ○図面等によって、境界等が確定されるものではありません。

課	長	係	長	測量士	係

(分 筆 前)
 確定面積平面図 $S = \frac{1}{500}$

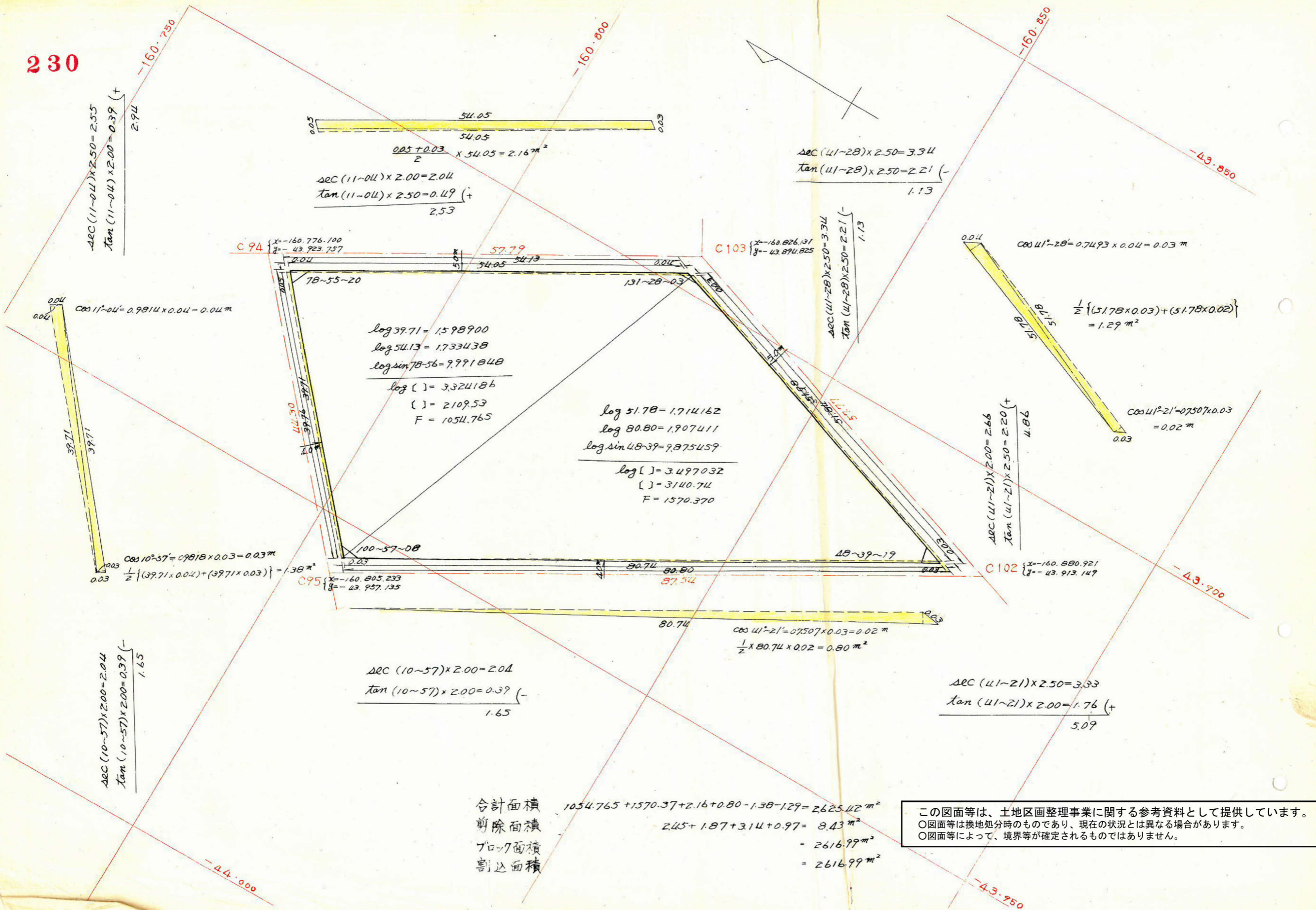
ブロック番号 紫原 230 号

新地名 町 丁目
 年 月 日



この図面等は、土地区画整理事業に関する参考資料として提供しています。
 ○図面等は換地処分時のものであり、現在の状況とは異なる場合があります。
 ○図面等によって、境界等が確定されるものではありません。

230



$$\begin{aligned} \Delta EC (11-04) \times 2.50 &= 2.55 \\ \tan (11-04) \times 2.00 &= 0.39 (+) \end{aligned}$$

$$\begin{aligned} \frac{0.05 + 0.03}{2} \times 54.05 &= 2.16 \text{ m}^2 \\ \Delta EC (11-04) \times 2.00 &= 2.04 \\ \tan (11-04) \times 2.50 &= 0.49 (+) \\ \hline &2.53 \end{aligned}$$

$$\begin{aligned} \Delta EC (41-28) \times 2.50 &= 3.34 \\ \tan (41-28) \times 2.50 &= 2.21 (-) \\ \hline &1.13 \end{aligned}$$

C94 $\begin{cases} x = -160.776.100 \\ y = -43.923.157 \end{cases}$

78-55-20

57.79

54.05 54.13

C103 $\begin{cases} x = -160.826.31 \\ y = -43.894.825 \end{cases}$

131-28-03

1.13

0.04 $\cos 41^\circ-28' = 0.7493 \times 0.04 = 0.03 \text{ m}$

51.78

51.78

$\frac{1}{2} \{ (51.78 \times 0.03) + (51.78 \times 0.02) \} = 1.29 \text{ m}^2$

0.04 $\cos 11^\circ-04' = 0.9814 \times 0.04 = 0.04 \text{ m}$

39.71

39.71

0.03 $\cos 10^\circ-57' = 0.9818 \times 0.03 = 0.03 \text{ m}$

$\frac{1}{2} \{ (39.71 \times 0.04) + (39.71 \times 0.03) \} = 1.38 \text{ m}^2$

$\log 39.71 = 1.598900$
 $\log 54.13 = 1.733438$
 $\log \sin 78-56 = 9.991848$
 $\log [] = 3.324186$
 $[] = 2109.53$
 $F = 1054.765$

$\log 51.78 = 1.714162$
 $\log 80.80 = 1.907411$
 $\log \sin 48-39 = 9.875459$
 $\log [] = 3.497032$
 $[] = 3140.74$
 $F = 1570.370$

0.03 $\cos 41^\circ-21' = 0.7507 \times 0.03 = 0.02 \text{ m}$

4.86

$\Delta EC (41-21) \times 2.00 = 2.66$
 $\tan (41-21) \times 2.50 = 2.20 (+)$
 $\hline 4.86$

100-57-08

2.03

80.74 80.80

87.54

C95 $\begin{cases} x = -160.805.233 \\ y = -43.957.135 \end{cases}$

$\cos 41^\circ-21' = 0.7507 \times 0.03 = 0.02 \text{ m}$
 $\frac{1}{2} \times 80.74 \times 0.02 = 0.80 \text{ m}^2$

$\Delta EC (41-21) \times 2.50 = 3.33$
 $\tan (41-21) \times 2.00 = 1.76 (+)$
 $\hline 5.09$

$\Delta EC (10-57) \times 2.00 = 2.04$
 $\tan (10-57) \times 2.00 = 0.39 (-)$
 $\hline 1.65$

$\Delta EC (10-57) \times 2.00 = 2.04$
 $\tan (10-57) \times 2.00 = 0.39 (-)$
 $\hline 1.65$

合計面積 $1054.765 + 1570.37 + 2.16 + 0.80 - 1.38 - 1.29 = 2625.42 \text{ m}^2$
 削除面積 $2.45 + 1.87 + 3.14 + 0.97 = 8.43 \text{ m}^2$
 ブロック面積 $= 2616.99 \text{ m}^2$
 割込面積 $= 2616.99 \text{ m}^2$

この図面等は、土地区画整理事業に関する参考資料として提供しています。
 ○図面等は換地処分時のものであり、現在の状況とは異なる場合があります。
 ○図面等によって、境界等が確定されるものではありません。

-44.000

-43.950