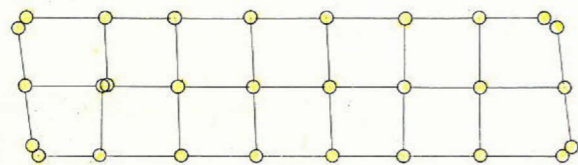
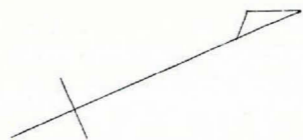


課長	係長	測量士	係

(分筆前)  
**確定面積平面図**  $S = \frac{1}{500}$

ブロック番号 紫原 **256** 号

新地名 町 丁目  
 年 月 日



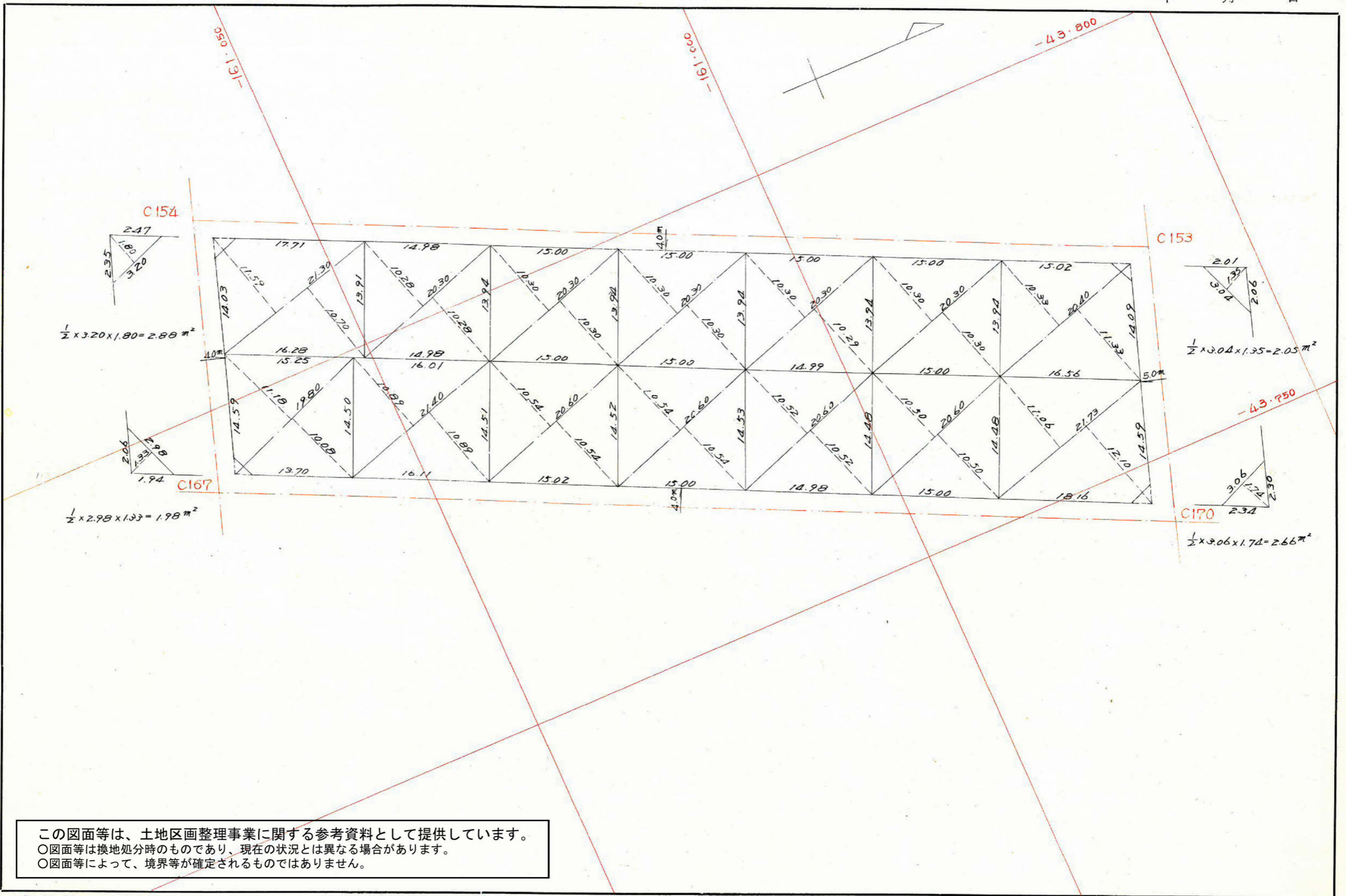
この図面等は、土地区画整理事業に関する参考資料として提供しています。  
 ○図面等は換地処分時のものであり、現在の状況とは異なる場合があります。  
 ○図面等によって、境界等が確定されるものではありません。

課長	係長	測量士	係

(分 筆 前)  
 確定面積平面図  $S = \frac{1}{500}$

ブロック番号 紫原 255 号

新地名 町 丁目  
 年 月 日



この図面等は、土地区画整理事業に関する参考資料として提供しています。  
 ○図面等は換地処分時のものであり、現在の状況とは異なる場合があります。  
 ○図面等によって、境界等が確定されるものではありません。

$$\frac{1.0073 \Delta C (6-53) \times 2.00 = 2.01}{0.1207 \tan (6-53) \times 2.00 = 0.24} (+)$$

2.25

$$\frac{1.0073 \Delta C (6-53) \times 2.00 = 2.01}{0.1207 \tan (6-53) \times 2.00 = 0.24} (+)$$

2.25

$$\frac{1.0081 \Delta C (7-16) \times 2.50 = 2.52}{0.1275 \tan (7-16) \times 2.00 = 0.26} (-)$$

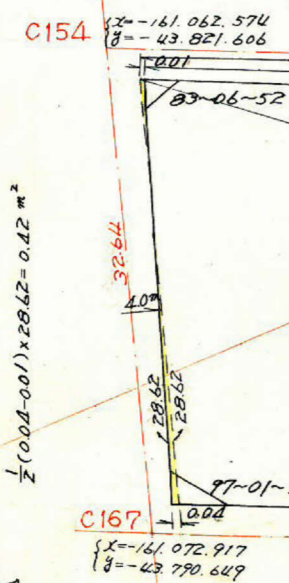
2.26

$$\frac{\Delta C (7-16) \times 2.00 = 2.02}{\tan (7-16) \times 2.50 = 0.32} (-)$$

1.70

$$\frac{29.62}{25.62}$$

$\frac{1}{2} (0.04 - 0.01) \times 29.62 = 0.42 \text{ m}^2$



$$\frac{\log 107.89 = 2.032981}{\log 28.62 = 1.456670}{\log \sin 97-01 = 9.996735}$$

$$\log [ ] = 3.486386$$

[ ] = 3064.69  
F = 1532.345

$$\frac{\log 107.72 = 2.032296}{\log 28.70 = 1.457882}{\log \sin 97-16 = 9.996498}$$

$$\log [ ] = 3.486676$$

[ ] = 3066.74  
F = 1533.370

$$\frac{1.0075 \Delta C (7-01) \times 2.00 = 2.02}{0.1231 \tan (7-01) \times 2.00 = 0.25} (-)$$

1.77

$$\frac{1.0075 \Delta C (7-01) \times 2.00 = 2.02}{0.1231 \tan (7-01) \times 2.00 = 0.25} (-)$$

1.77

$$\frac{1.0084 \Delta C (7-24) \times 2.50 = 2.52}{0.1299 \tan (7-24) \times 2.00 = 0.26} (+)$$

2.78

$$\frac{\Delta C (7-24) \times 2.00 = 2.02}{\tan (7-24) \times 2.50 = 0.32} (+)$$

2.34

$$\frac{1}{2} \times 107.93 \times 0.02 = 1.07 \text{ m}^2$$

合計面積  
剪除面積  
ブロッ面積  
割込面積

$$1533.370 + 1532.345 + 0.42 + 0.57 - 1.07 = 3065.63 \text{ m}^2$$

$$288 + 1.98 + 266 + 2.05 = 9.57 \text{ m}^2$$

$$= 3056.06 \text{ m}^2$$

$$= 3056.06 \text{ m}^2$$

この図面等は、土地区画整理事業に関する参考資料として提供しています。  
○図面等は換地処分時のものであり、現在の状況とは異なる場合があります。  
○図面等によって、境界等が確定されるものではありません。