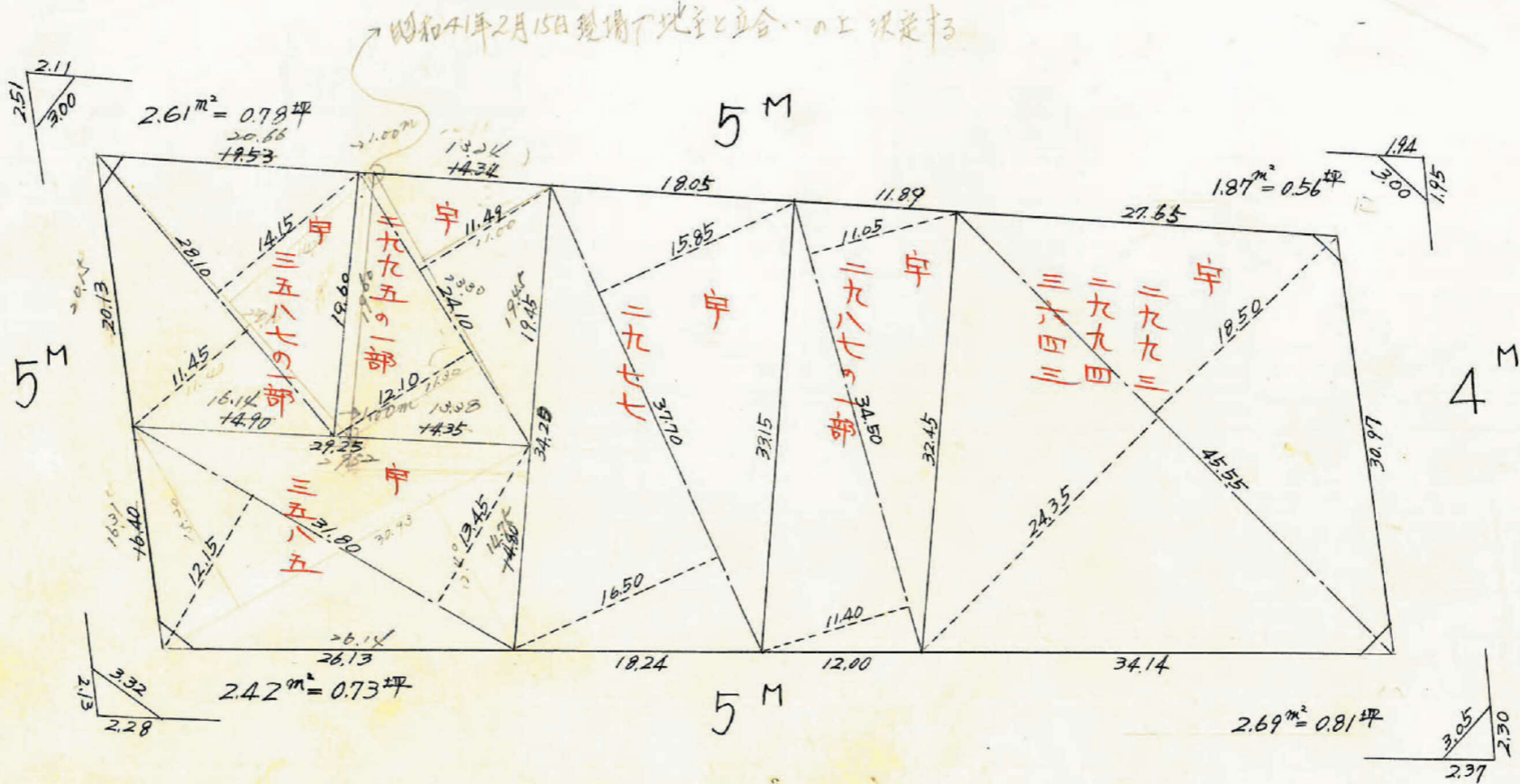
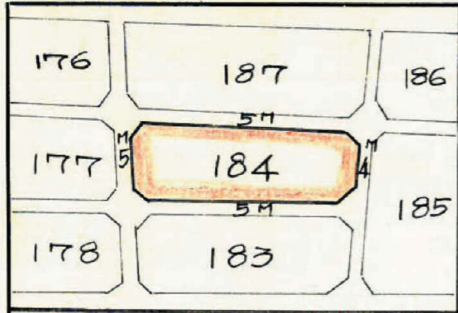


課長	係長	測量士	係

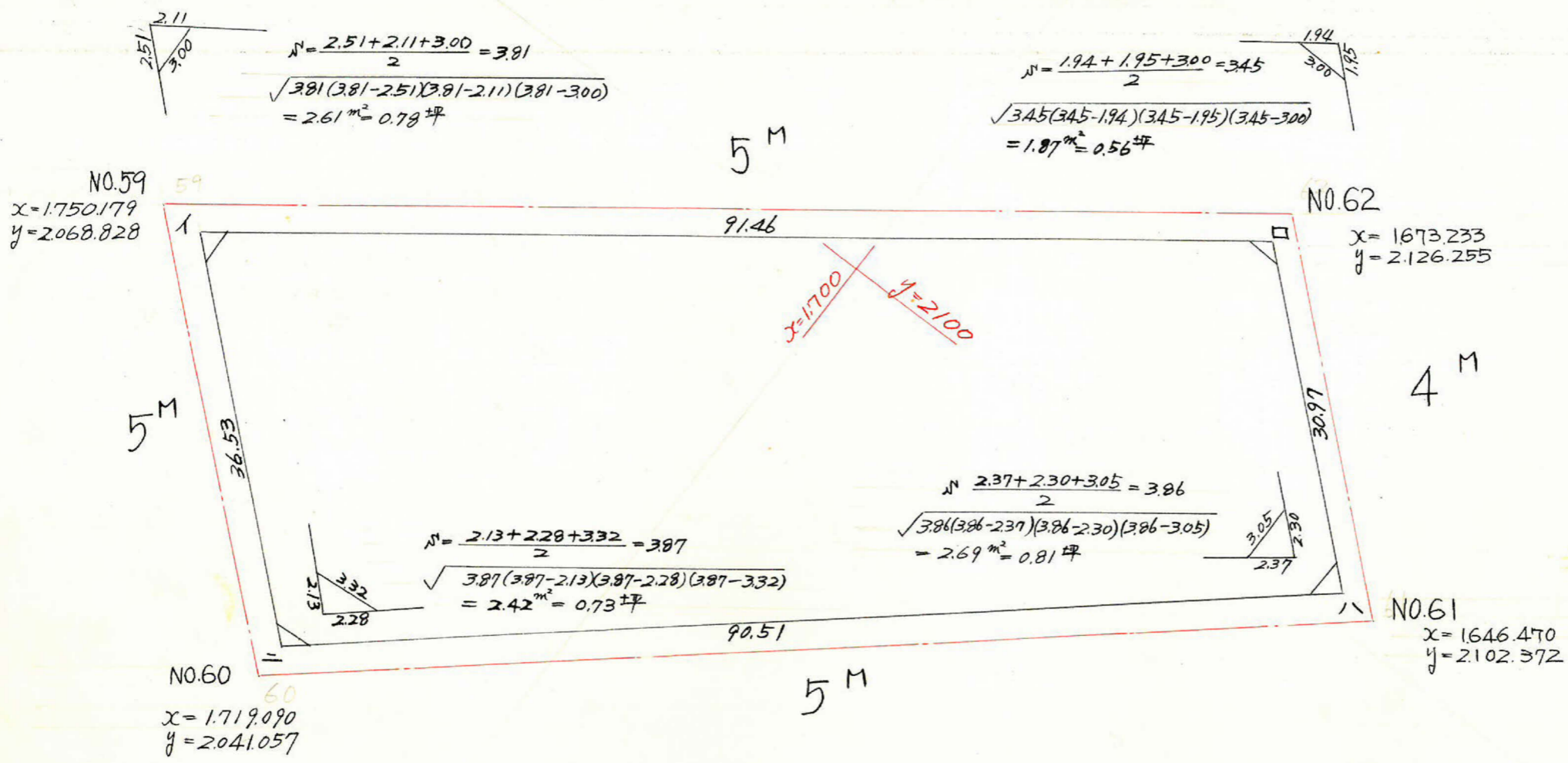
(分筆前)  
 確定面積平面図  $S = \frac{1}{500}$

ブロック番号 紫原 184号

新地名 町 丁目  
 年 月 日



この図面等は、土地区画整理事業に関する参考資料として提供しています。  
 ○図面等は換地処分時のものであり、現在の状況とは異なる場合があります。  
 ○図面等によって、境界等が確定されるものではありません。



別号	1	2	3	4	5	6	7	8
1	1.746.302			2.068.666				
□	1.672.999	+ 73.303	+ 96.413	2.123.359	- 54.693	- 34.083	- 57.020.825	+ 204.719.411
△	1.649.889	+ 23.110	- 46.043	2.102.749	+ 20.610	+ 79.007	+ 130.352.780	- 96.816.872
=	1.719.042	- 69.153	- 96.413	2.044.352	+ 58.397	+ 34.083	+ 58.590.108	- 197.102.109
1	1.746.302	- 27.260	+ 46.043	2.068.666	- 24.314	- 79.007	- 137.970.082	+ 95.247.589
		+ 73.303			- 54.693			

6.048.019      6.048.019  
 $6.048.019 \times \frac{1}{2} = 3.024.009 \text{ m}^2$

合計面積 = 3,024.00 × 0.3025 = 914.76 坪  
 剪除 " = 9.59 " = 2.88 坪 (2.90)  
 割込 " = " = 911.82 坪

y=21.00  
x=16.00

この図面等は、土地区画整理事業に関する参考資料として提供しています。  
 ○図面等は換地処分時のものであり、現在の状況とは異なる場合があります。  
 ○図面等によって、境界等が確定されるものではありません。