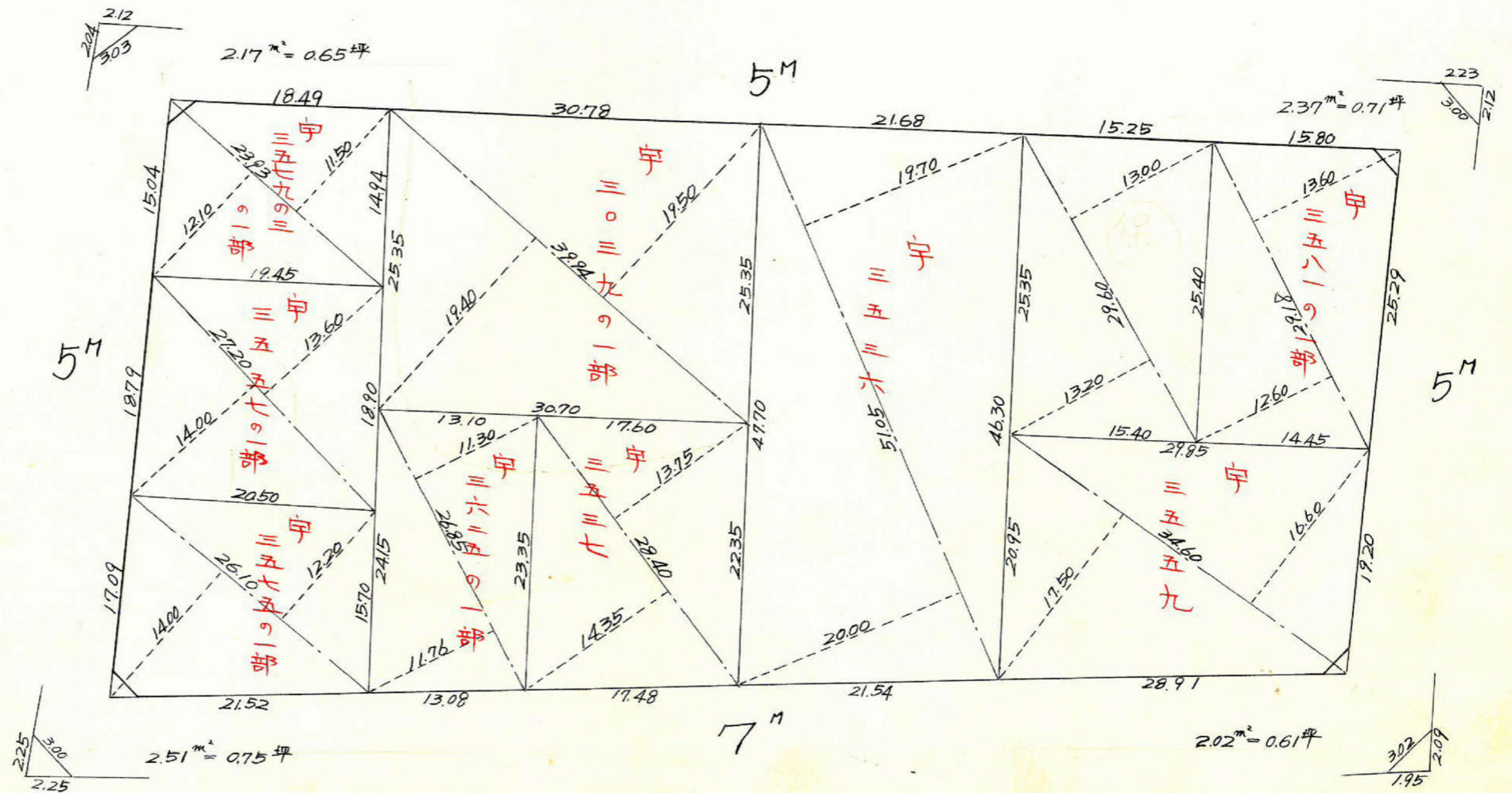
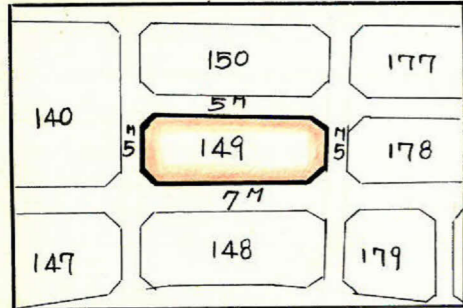


課長	係長	測量士	係

(分筆前)
 確定面積平面図 $S = \frac{1}{500}$

ブロック番号 紫原 149号


新地名 町 丁目
 年 月 日



この図面等は、土地区画整理事業に関する参考資料として提供しています。
 ○図面等は換地処分時のものであり、現在の状況とは異なる場合があります。
 ○図面等によって、境界等が確定されるものではありません。

NO.54
 $x = 1909.643$
 $y = 1.880.271$

NO.55
 $x = 1827.785$
 $y = 1.949.210$



NO.14
 $x = 1.875.241$
 $y = 1.834.686$

NO.13
 $x = 1.797.480$
 $y = 1.908.977$

測点	1	2	3	4	5	6	7	8
イ	1.906.224			1.879.892				
ロ	1.828.187	+ 78.037		1.945.582	- 65.690			
ハ	1.801.408	+ 26.779	+ 104.816	1.910.060	+ 35.522	- 30.168	- 55.152.745	+ 203.928.123
ニ	1.875.557	- 74.149	- 47.370	1.839.245	+ 70.815	+ 106.337	+ 191.556.322	- 90.479.542
イ	1.906.224	- 30.667	- 104.816	1.879.892	- 40.647	+ 30.168	+ 56.581.804	- 192.782.304
		+ 78.037	+ 47.370		- 65.690	- 106.337	- 202.702.141	+ 89.050.484

$9.716.760$ $9.716.761$
 $9.716.760 \times \frac{1}{2} = 4.858.38 \text{ m}^2$

合計面積 = $4958.38 \times 0.3025 = 1.469.65 \text{ 坪}$
 剪除 = $9.07 \times 0.3025 = 2.72 \text{ (2.74)}$
 割込 = $1.466.93$

この図面等は、土地区画整理事業に関する参考資料として提供しています。
 ○図面等は換地処分時のものであり、現在の状況とは異なる場合があります。
 ○図面等によって、境界等が確定されるものではありません。