

課長 係長 測量士 係

この図面等は、土地区画整理事業に関する参考資料として提供しています。
 ○図面等は換地処分時のものであり、現在の状況とは異なる場合があります。
 ○図面等によって、境界等が確定されるものではありません。

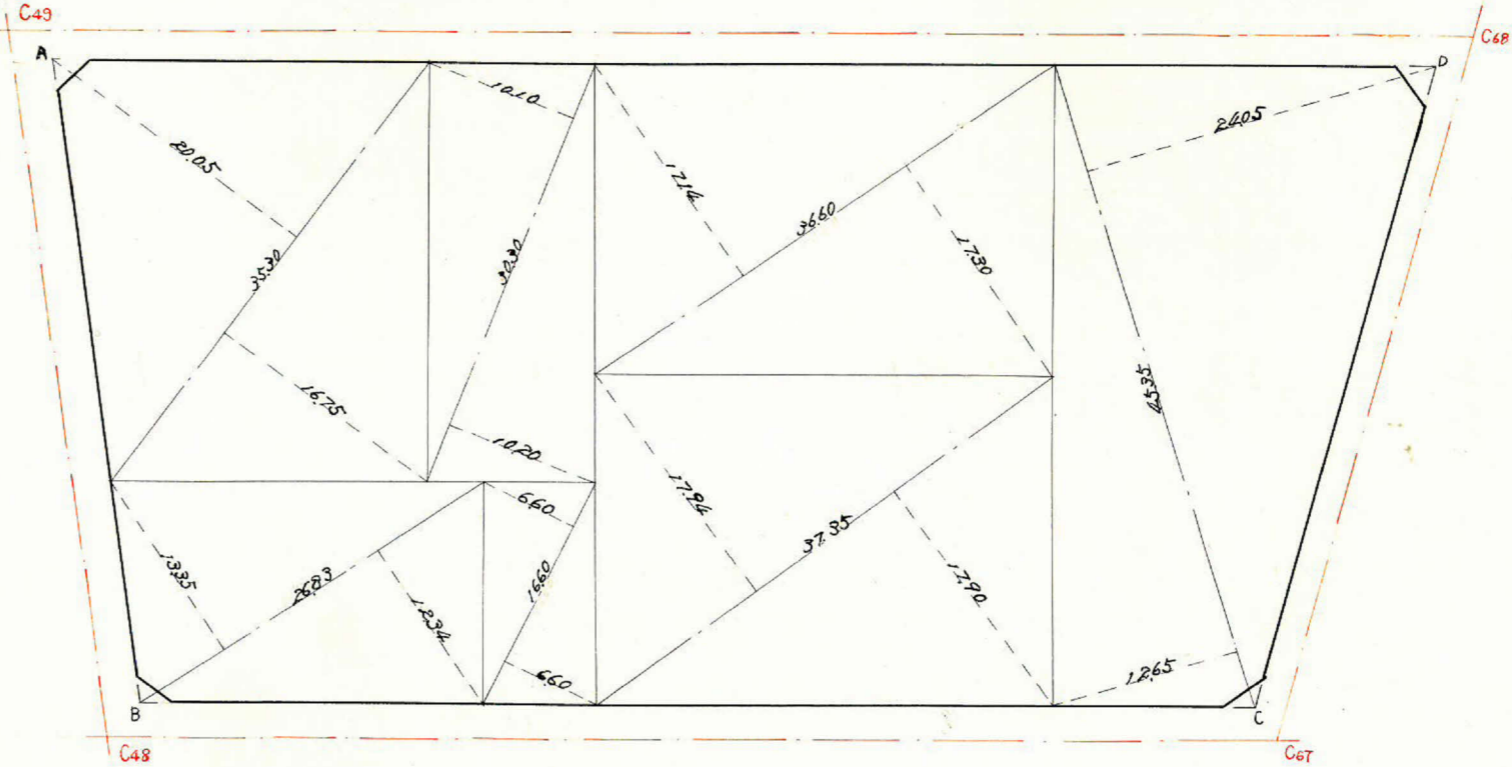
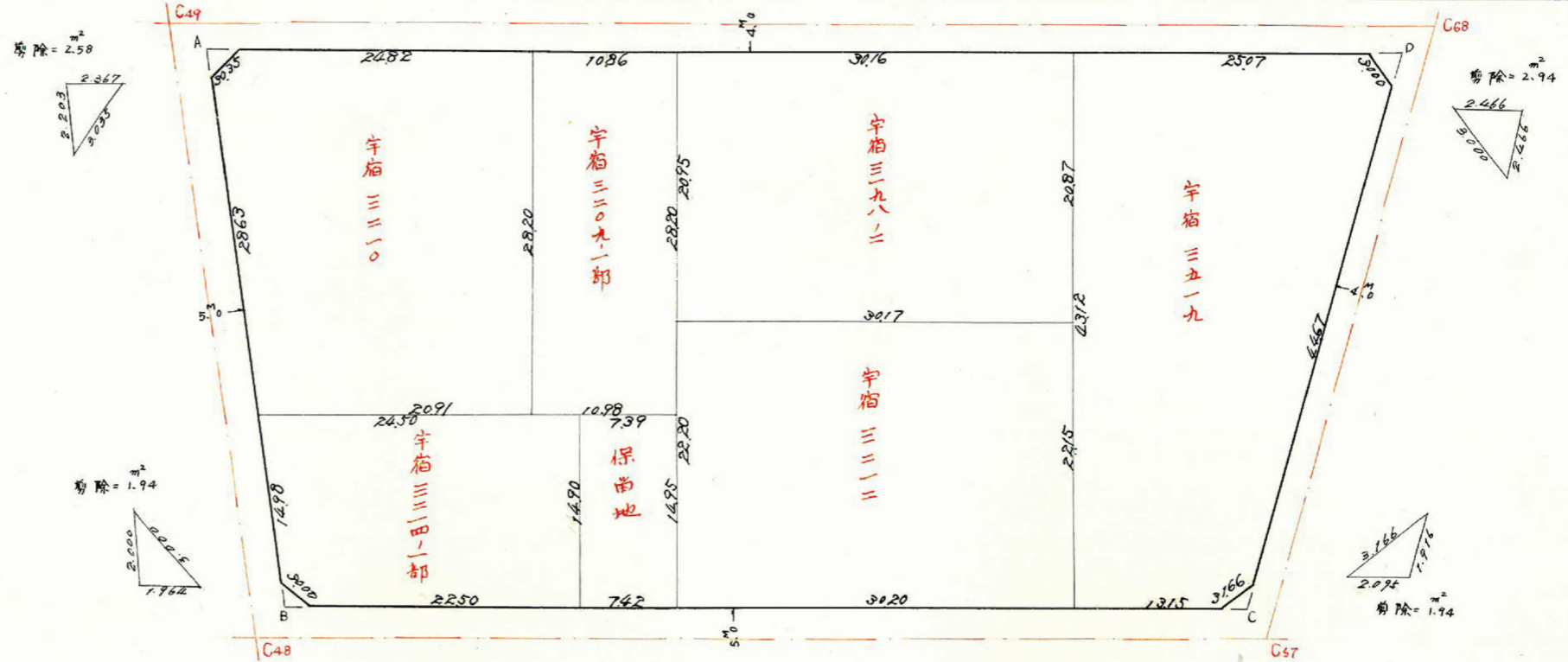
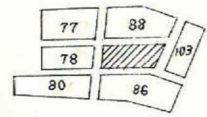
(分 筆 前)

確定面積平面図 $S = \frac{1}{500}$

ブロック番号 紫原

87 号

新地名 町 丁目
 年 月 日



画地面積	M ² 3,542.99	.
曲線部面積	.	.
剪除面積	9.40	.
割込面積	3,533.59	.

この図面等は、土地区画整理事業に関する参考資料として提供しています。
 ○図面等は換地処分時のものであり、現在の状況とは異なる場合があります。
 ○図面等によって、境界等が確定されるものではありません。

$x = -159789.642$
 $y = -44422.677$

$x = -159861.448$
 $y = -44358.471$

$x = -159826.402$
 $y = -44453.783$

$x = -159883.643$
 $y = -44402.520$

