

課長 | 係長 | 測量士 | 係

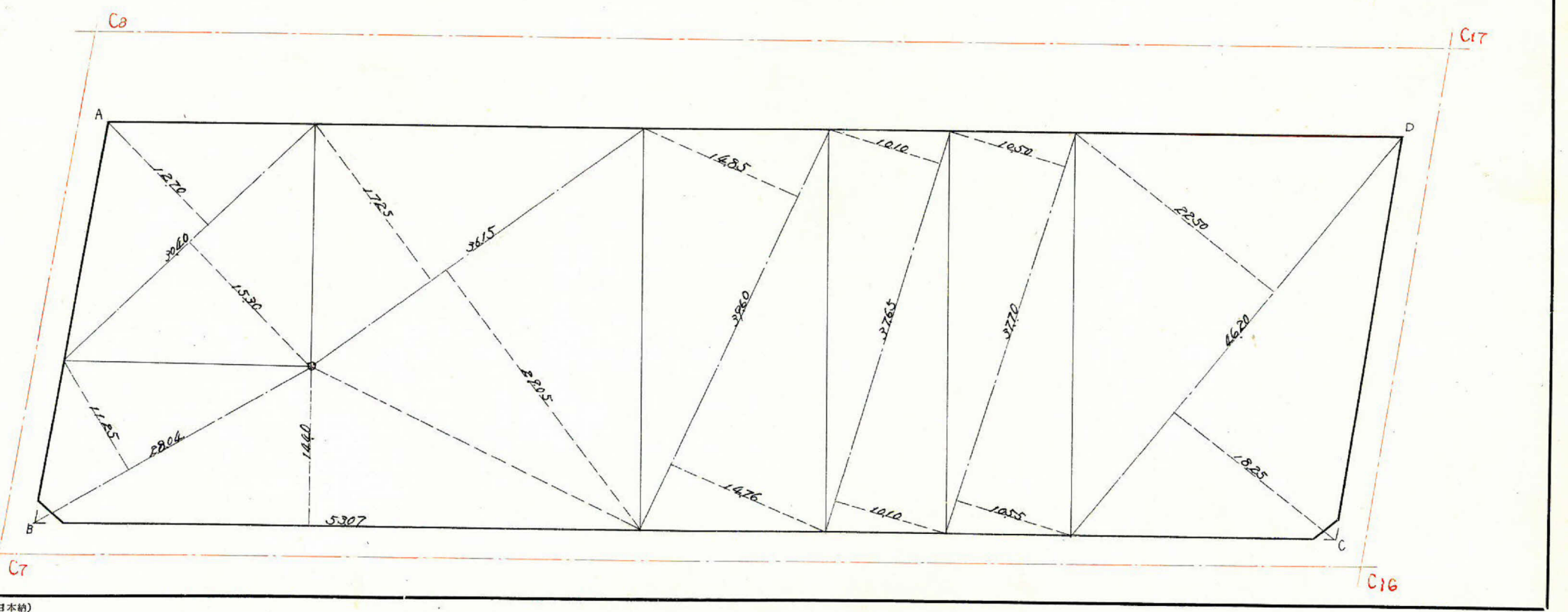
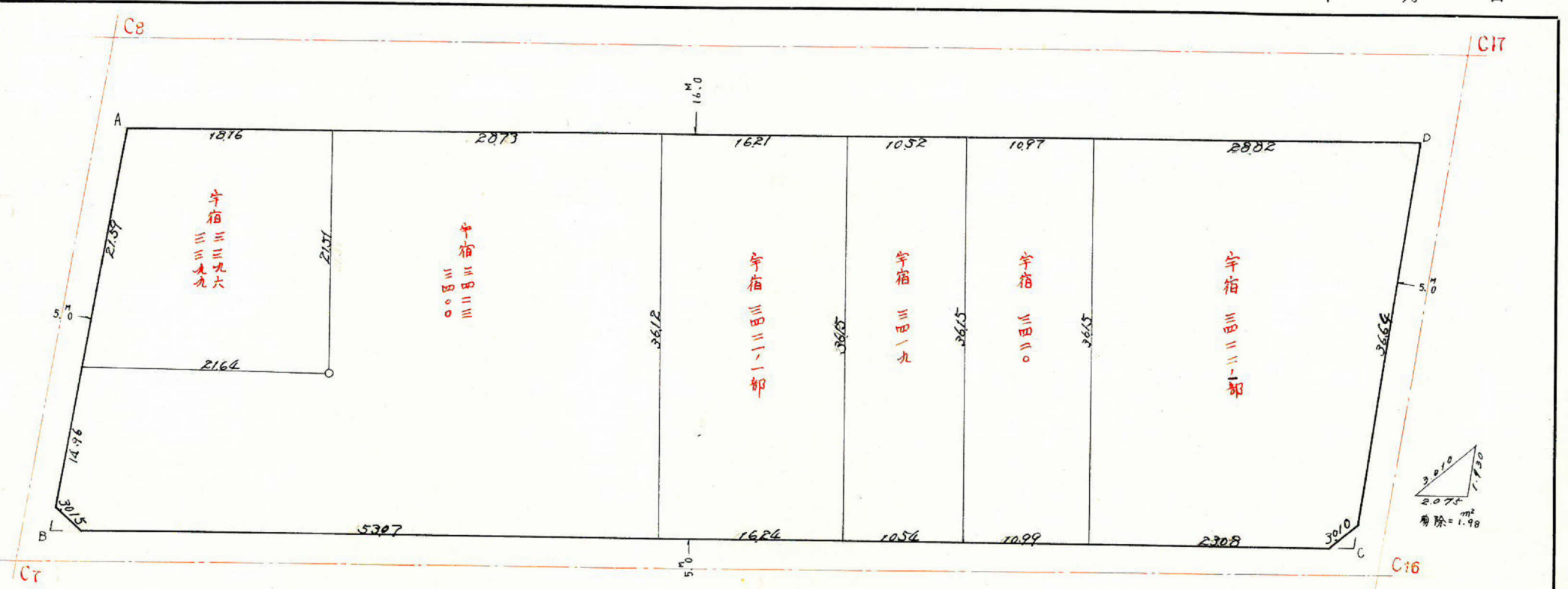
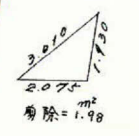
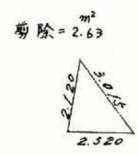
この図面等は、土地区画整理事業に関する参考資料として提供しています。  
 ○図面等は換地処分時のものであり、現在の状況とは異なる場合があります。  
 ○図面等によって、境界等が確定されるものではありません。

(分筆前)  
 確定面積平面図 S = 1/500

ブロック番号 紫原 45 号

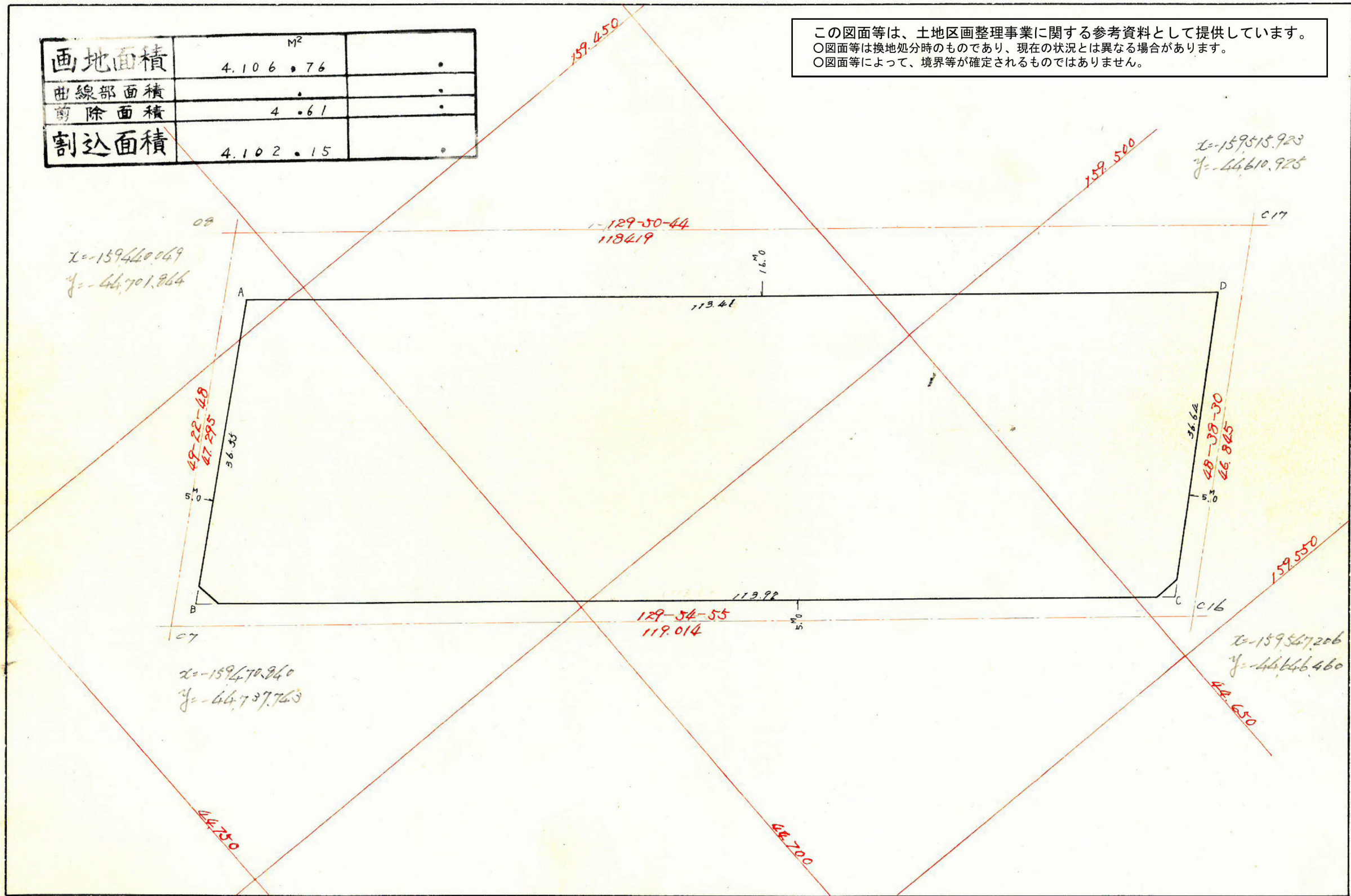
新地名 町 丁目  
 年 月 日

33	46	52
34		53
35	44	56



画地面積	M <sup>2</sup> 4.106.76	.
曲線部面積	.	.
剪除面積	4.61	.
割込面積	4.102.15	.

この図面等は、土地区画整理事業に関する参考資料として提供しています。  
 ○図面等は換地処分時のものであり、現在の状況とは異なる場合があります。  
 ○図面等によって、境界等が確定されるものではありません。



$x=159460.049$   
 $y=44701.864$

$x=159470.240$   
 $y=44737.763$

$x=159515.923$   
 $y=44610.925$

$x=159567.206$   
 $y=44646.460$