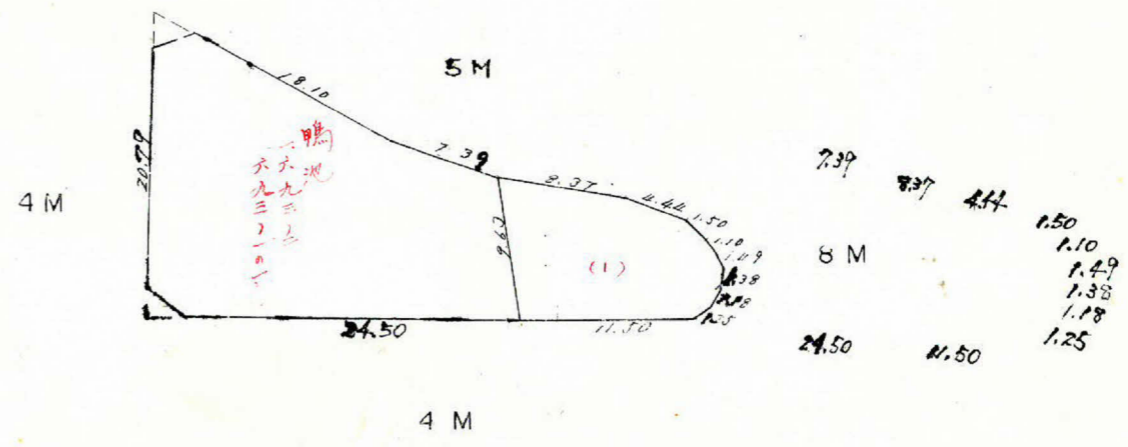
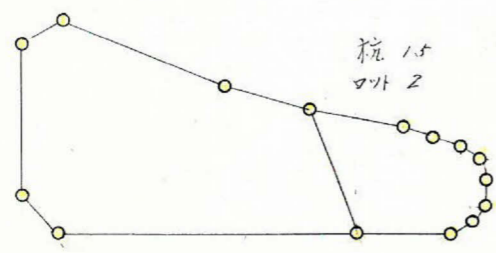
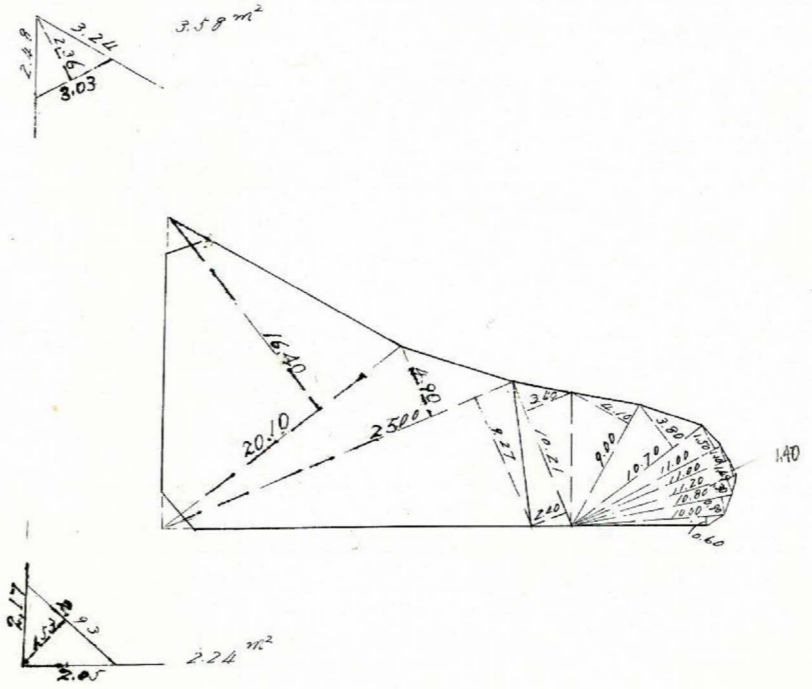
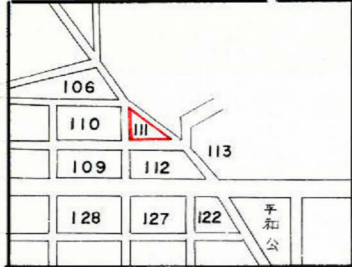


課長	係長	測量士	係

(分 筆 前)
 確定面積 平面図 $S = \frac{1}{500}$

ブロック番号 紫原 111号

新地名 町 丁目
 年 月 日



この図面等は、土地区画整理事業に関する参考資料として提供しています。
 ○図面等は換地処分時のものであり、現在の状況とは異なる場合があります。
 ○図面等によって、境界等が確定されるものではありません。

課長	係長	測量士	係

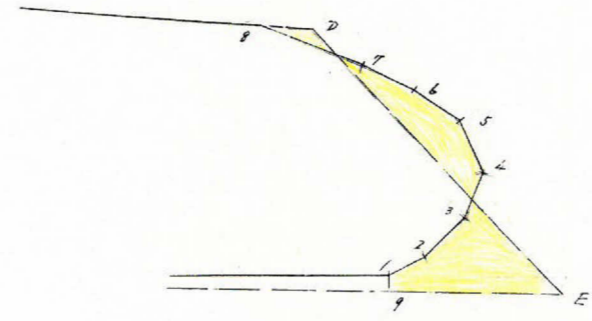
(分 筆 前)

確定面積平面図 $S = \frac{1}{\dots}$

ブロック番号 紫原

111号

新地名 町 丁目
年 月 日



測点	方位角(A)	距離(S)	真数		S. COS(A)		S. Sin(A)		合緯距	合経距	倍子緯距	倍面積	
			COS(A)	Sin(A)	+	-	+	-					
1	32.35	1.25	0.8426	0.5385	1.053		0.673		+ 1.053	+ 0.673	+ 0.673	+ 0.709	
2	359.40	1.18	1.0000	0.0058	1.180		0.007		+ 2.233	+ 0.666	+ 1.339	+ 1.580	
3	347.13	1.38	0.9152	0.2213	1.346		0.305		+ 3.579	+ 0.361	+ 1.027	+ 1.382	
4	309.44	1.49	0.6392	0.7690	0.952		1.146		+ 4.531	- 0.785	- 0.424	- 0.403	
5	302.35	1.10	0.5385	0.8426	0.592		0.921		+ 5.123	- 1.712	- 2.497	- 1.478	
6	293.52	1.50	0.4046	0.9145	0.607		1.372		+ 5.730	- 3.084	- 4.796	- 2.911	
7	263.54	1.44	0.1063	0.9943		0.472	4.415		+ 5.258	- 7.499	- 10.583	+ 4.995	
8	75.36	2.11	0.2487	0.9686	0.525		2.044		+ 5.783	- 5.455	- 12.954	- 6.800	
D	113.06	10.22	0.3923	0.9198		4.009	9.400		- 1.766	+ 3.961	- 1.494	+ 6.001	
E	244.41	4.34	0.4276	0.9040		1.856	3.923		- 0.090	- 0.043	+ 3.918	- 7.271	
9	334.41	0.10	0.9040	0.4276	0.090		0.043		0	0	- 0.043	0.003	
					6.345	6.337	12.117	12.138					4.199
					+ 0.008			- 0.021					

$\frac{1}{2} = 2.100 \text{ m}^2$

この図面等は、土地区画整理事業に関する参考資料として提供しています。
 ○図面等は換地処分時のものであり、現在の状況とは異なる場合があります。
 ○図面等によって、境界等が確定されるものではありません。